



ΕΛΛΗΝΙΚΗ ΔΗΜΟΚΡΑΤΙΑ
ΔΗΜΟΣ ΛΑΡΙΣΑΙΩΝ
 ΔΙΕΥΘΥΝΣΗ ΔΙΟΙΚΗΣΗΣ ΚΑΙ ΠΡΟΣΩΠΙΚΟΥ
 ΤΜΗΜΑ ΥΠΟΣΤΗΡΙΞΗΣ ΠΟΛΙΤΙΚΩΝ ΟΡΓΑΝΩΝ

Λάρισα 18-12-2019

ΑΠΟΦΑΣΗ ΕΠΙΤΡΟΠΗΣ ΠΟΙΟΤΗΤΑΣ ΖΩΗΣ
ΑΡΙΘΜΟΣ ΑΠΟΦΑΣΗΣ 70

ΘΕΜΑ: Λήψη Κανονιστικής Απόφασης με θέμα: 2η τροποποίηση της με αρ. 69/2018 Α.Ε.Π.Ζ. που αφορά τη Μελέτη Κυκλοφοριακών Ρυθμίσεων της περιοχής που περικλείεται από τις οδούς Νικηταρά, Γ. Σεφέρη, Αγιάς, Ηρ. Πολυτεχνείου και 23ης Οκτωβρίου (ΠΕΡΙΟΧΗ 1) στα πλαίσια της «ΜΕΛΕΤΗΣ ΚΥΚΛΟΦΟΡΙΑΚΩΝ ΡΥΘΜΙΣΕΩΝ ΑΜΕΣΗΣ ΕΦΑΡΜΟΓΗΣ ΣΤΑ ΠΛΑΙΣΙΑ ΤΗΣ ΥΛΟΠΟΙΗΣΗΣ ΤΟΥ ΣΧΕΔΙΟΥ ΒΙΩΣΙΜΗΣ ΑΣΤΙΚΗΣ ΚΙΝΗΤΙΚΟΤΗΤΑΣ».

Στη Λάρισα σήμερα 18-12-2019 ημέρα της εβδομάδας Τετάρτη και ώρα 12:30μ.μ., η Επιτροπή Ποιότητας Ζωής του Δήμου Λαρισαίων, συνήλθε σε συνεδρίαση ύστερα από τη με αρ. πρωτ. 55916/12-12-2019 έγγραφη πρόσκληση του Προέδρου αυτής κ. Διαμάντου Κωνσταντίνου, που ορίστηκε με τη με αριθμ. 3852/06-09-2019 απόφαση του Δημάρχου Λάρισας, παρευρεθέντων από τα μέλη οι κ.: 1) Διαμάντος Κωνσταντίνος ως Πρόεδρος, 2) Τερζούδης Χρήστος, 3) Αλεξούλης Ιωάννης, 4) Δαούλας Θωμάς, 5) Τσακίρης Μιχαήλ, 6) Παπαδούλης Γεώργιος και 7) Γιαννακόπουλος Κοσμάς.

Η Επιτροπή Ποιότητας Ζωής του Δήμου Λαρισαίων, μετά από συζήτηση σχετικά με το θέμα: Λήψη Κανονιστικής Απόφασης με θέμα: 2η τροποποίηση της με αρ. 69/2018 Α.Ε.Π.Ζ. που αφορά τη Μελέτη Κυκλοφοριακών Ρυθμίσεων της περιοχής που περικλείεται από τις οδούς Νικηταρά, Γ. Σεφέρη, Αγιάς, Ηρ. Πολυτεχνείου και 23ης Οκτωβρίου (ΠΕΡΙΟΧΗ 1) στα πλαίσια της «ΜΕΛΕΤΗΣ ΚΥΚΛΟΦΟΡΙΑΚΩΝ ΡΥΘΜΙΣΕΩΝ ΑΜΕΣΗΣ ΕΦΑΡΜΟΓΗΣ ΣΤΑ ΠΛΑΙΣΙΑ ΤΗΣ ΥΛΟΠΟΙΗΣΗΣ ΤΟΥ ΣΧΕΔΙΟΥ ΒΙΩΣΙΜΗΣ ΑΣΤΙΚΗΣ ΚΙΝΗΤΙΚΟΤΗΤΑΣ» και αφού έλαβε υπόψη:

1. Το άρθρο 73 του Ν. 3852/10.
2. Τη με αριθμ. πρωτ. 55757/12-12-2019 εισήγηση της Δ/σης Τεχνικών Υπηρεσιών, Τμήμα Κυκλοφοριακών Ρυθμίσεων, η οποία έχει ως εξής:

ΣΧΕΤΙΚΑ: α) «ΜΕΛΕΤΗ ΑΣΤΙΚΗΣ ΚΙΝΗΤΙΚΟΤΗΤΑΣ ΓΙΑ ΤΟ ΔΗΜΟ ΛΑΡΙΣΑΙΩΝ»

β) «ΜΕΛΕΤΗ ΚΥΚΛΟΦΟΡΙΑΚΩΝ ΡΥΘΜΙΣΕΩΝ ΑΜΕΣΗΣ ΕΦΑΡΜΟΓΗΣ ΣΤΑ ΠΛΑΙΣΙΑ ΤΗΣ ΥΛΟΠΟΙΗΣΗΣ ΤΟΥ ΣΧΕΔΙΟΥ ΒΙΩΣΙΜΗΣ ΑΣΤΙΚΗΣ ΚΙΝΗΤΙΚΟΤΗΤΑΣ»

Εφαρμόζοντας τις διατάξεις των άρθρων 79 & 82 του Ν.3463/2006 του Δημοτικού Κοινοτικού Κώδικα και επειδή συντρέχει περίπτωση εφαρμογής του άρθρου 52 του Ν. 2696/1999, σας διαβιβάζουμε (σύμφωνα με το άρθρο 73 του Ν. 3852/2010) την εισήγηση της Υπηρεσίας σχετικά με την **2^η τροποποίηση** της κυκλοφοριακής οργάνωσης της περιοχής που περικλείεται από τις οδούς Νικηταρά , Γ. Σεφέρη, Αγιάς, Ηρ. Πολυτεχνείου και 23^{ης} Οκτωβρίου (ΠΕΡΙΟΧΗ 1) σε συνέχεια του (β) σχετικού.



ΕΙΣΗΓΗΣΗ ΥΠΗΡΕΣΙΑΣ

Με την παρούσα κυκλοφοριακή μελέτη προτείνεται η κάτωθι **2^η τροποποίηση** της κυκλοφοριακής ρύθμισης της ΠΕΡΙΟΧΗΣ 1 (που περικλείεται από τις οδούς Νικηταρά, Γ. Σεφέρη, Αγιάς, Ηρ. Πολυτεχνείου και 23^{ης} Οκτωβρίου) που περιγράφεται συγκεντρωτικά στους πίνακες 1,2, 3 και 4 και στα κείμενα που ακολουθούν.

Συγκεντρωτικοί πίνακες κυκλοφοριακών ρυθμίσεων της περιοχής 1 (που περικλείεται από τις οδούς Νικηταρά , Γ. Σεφέρη, Αγιάς, Ηρ. Πολυτεχνείου και 23^{ης} Οκτωβρίου)

Πίνακας 1:

ΣΥΓΚΕΝΤΡΩΤΙΚΟΣ ΠΙΝΑΚΑΣ ΣΗΜΑΝΣΗΣ ΠΕΡΙΟΧΩΝ ΗΠΙΑΣ ΚΥΚΛΟΦΟΡΙΑΣ ΤΗΣ ΠΕΡΙΟΧΗΣ 1 (που περικλείεται από τις οδούς Νικηταρά , Γ. Σεφέρη, Αγιάς, Ηρ. Πολυτεχνείου και 23^{ης} Οκτωβρίου)		
ΕΙΣΟΔΟΣ ΠΕΡΙΟΧΗΣ ΗΠΙΑΣ ΚΥΚΛΟΦΟΡΙΑΣ		ΕΞΟΔΟΣ ΠΕΡΙΟΧΗΣ ΗΠΙΑΣ ΚΥΚΛΟΦΟΡΙΑΣ
Π-92, Ρ-32(20ΧΛΜ)	Π-92, Ρ-32(20ΧΛΜ) Ρ-66 α Υπαρξη μεικτής διατομής & ποδηλατόδρομου μονής κατεύθυνσης αντίθετης κίνησης	Π-92 α, Ρ-37 (20ΧΛΜ)
	Λ. Κατσώνη & 23 ^{ης} Οκτωβρίου	Λ. Κατσώνη & Νικηταρά
Καλλιάρχου & Νικηταρά		Καλλιάρχου & 23 ^{ης} Οκτωβρίου
Ισχομάχου & 23ης Οκτωβρίου		Έκτορος & Χρυσοχόου
Τροίας & Χρυσοχόου		Γιαννιτσών & Χρυσοχόου
Περικλέους & Χρυσοχόου		Περικλέους & Νικηταρά
Στρ. Φράγκου & Νικηταρά		
Θεοτοκοπούλου & 23ης Οκτωβρίου		Θεοτοκοπούλου & Νικηταρά

Ριζοπούλου & Χρυσοχόου		Ριζοπούλου & Γ. Σεφέρη
Πλούτωνος & Γ. Σεφέρη		
Κ. Κέρκυρα & 23ης Οκτωβρίου		
Κίρκης & Γ. Σεφέρη		Κίρκης & 23ης Οκτωβρίου
Γούναρη & Χρυσοχόου		Γούναρη & Γ. Σεφέρη
Αιόλου & 23 ^{ης} Οκτωβρίου		Αιόλου & Γούναρη
Μ. Αγγέλου & Γ. Σεφέρη		Χριστοβασίλη & 23 ^{ης} Οκτωβρίου
Πλούτωνος & Ηρ. Πολυτεχνείου		Πλούτωνος & Γ. Σεφέρη
Ρούπελ & Γούναρη		
Βλάχου & Γ. Σεφέρη		Αιόλου & Γούναρη
		Βλάχου & Ηρ. Πολυτεχνείου
Λαγκαδά & Ηρ. Πολυτεχνείου		Ευζώνων & Ηρ. Πολυτεχνείου
		Αν. Σιτρά & Ηρ. Πολυτεχνείου
		Λαχανά & Γ. Σεφέρη
Αιόλου & Αγίας		Αγίας Σοφίας & Ηρ. Πολυτεχνείου
Αυξεντίου & Γ. Σεφέρη		
Αυξεντίου & Ηρ. Πολυτεχνείου		

Πίνακας 2:

ΣΥΓΚΕΝΤΡΩΤΙΚΟΣ ΠΙΝΑΚΑΣ ΜΟΝΟΔΡΟΜΗΣΕΩΝ & ΟΔΩΝ ΔΙΠΛΗΣ ΚΥΚΛΟΦΟΡΙΑΣ ΤΗΣ ΠΕΡΙΟΧΗΣ 1 (που περικλείεται από τις οδούς Νικηταρά , Γ. Σεφέρη, Αγίας, Ηρ. Πολυτεχνείου και 23^{ης} Οκτωβρίου)					
οδός	από	έως	Κατεύθυνση προς	μεταβολή	Κυκλοφοριακή ρύθμιση
Οδοί ήπιας κυκλοφορίας					
Λ. Κατσώνη	23ης Οκτωβρίου	Νικηταρά	Νικηταρά	ΟΧΙ	Μονοδρόμηση
Ανδριανού	Λ. Κατσώνη	Καλλιάρχου	Καλλιάρχου	ΝΑΙ Από Διπλής Κυκλ.	Μονοδρόμηση
Καλλιάρχου	Νικηταρά	23 ^{ης} Οκτωβρίου	23 ^{ης} Οκτωβρίου	ΟΧΙ	Μονοδρόμηση
Γιαννιτσών	Καλλιάρχου	Χρυσοχόου	Χρυσοχόου	ΝΑΙ Από Διπλής Κυκλ.	Μονοδρόμηση
Ισχομάχου	23 ^{ης} Οκτωβρίου	Περικλέους	Περικλέους	ΟΧΙ	Μονοδρόμηση
Έκτορος	Ισχομάχου	Χρυσοχόου	Χρυσοχόου	ΝΑΙ Από Διπλής Κυκλ.	Μονοδρόμηση

Έκτορος	Ισχομάχου	αδιέξοδο	δυτικά της οδού Ισχομάχου	ΟΧΙ	Οδός διπλής κυκλοφορίας
Τροίας	Χρυσοχόου	Ισχομάχου	Ισχομάχου	ΝΑΙ Από Διπλής Κυκλ.	Μονοδρόμηση
Περικλέους	Χρυσοχόου	Νικηταρά	Νικηταρά	ΟΧΙ	Μονοδρόμηση
Στρ. Φράγκου	Νικηταρά	Περικλέους	Περικλέους	ΟΧΙ	Μονοδρόμηση
Θεοτοκοπούλου	23 ^{ης} Οκτωβρίου	Νικηταρά	Νικηταρά	ΟΧΙ	Μονοδρόμηση
Ριζοπούλου	Χρυσοχόου	Γ. Σεφέρη	Γ. Σεφέρη	ΝΑΙ Από Διπλής Κυκλ.	Μονοδρόμηση
Γούναρη	Χρυσοχόου	Γ. Σεφέρη	Γ. Σεφέρη	ΝΑΙ	Αντιδρόμηση (αλλαγή μονοδρόμησης)
Λατανίας	Θεοτοκοπούλου	Κίρκης	Κίρκης	ΝΑΙ Από Διπλής Κυκλ.	Μονοδρόμηση
Γ. Σταύρου	Κίρκης	Θεοτοκοπούλου	Θεοτοκοπούλου	ΝΑΙ Από Διπλής Κυκλ.	Μονοδρόμηση
Κιλκίς	Γούναρη	Γ. Σταύρου	Γ. Σταύρου	ΝΑΙ Από Διπλής Κυκλ.	Μονοδρόμηση
Κίρκης	Γ. Σεφέρη	23ης Οκτωβρίου	23ης Οκτωβρίου	ΟΧΙ	Μονοδρόμηση
Κ. Κέρκυρα	23ης Οκτωβρίου	Ριζοπούλου	Ριζοπούλου	ΝΑΙ Από Διπλής Κυκλ.	Μονοδρόμηση
Πλούτωνος	Γ. Σεφέρη	Ριζοπούλου	Ριζοπούλου	ΝΑΙ Από Διπλής Κυκλ.	Μονοδρόμηση
Αιόλου	23ης Οκτωβρίου	Γούναρη	Γούναρη	ΝΑΙ	Αντιδρόμηση (αλλαγή μονοδρόμησης)
Μ. Αγγέλου	Γ. Σεφέρη	Αιόλου	Αιόλου	ΟΧΙ	Μονοδρόμηση
Παπαρηγοπούλου	Χριστοβασίλη	Μ. Αγγέλου	Μ. Αγγέλου	ΝΑΙ Από Διπλής Κυκλ.	Μονοδρόμηση
Χριστοβασίλη	Μ. Αγγέλου	23 ^{ης} Οκτωβρίου	23 ^{ης} Οκτωβρίου	ΝΑΙ Από Διπλής Κυκλ.	Μονοδρόμηση
Πλούτωνος	Ηρ. Πολυτεχνείου	Γ. Σεφέρη	Γ. Σεφέρη	ΟΧΙ	Μονοδρόμηση

Ρούπελ	Γούναρη	Πλούτωνος	Πλούτωνος	ΝΑΙ Από Διπλής Κυκλ	Μονοδρόμηση
Αιόλου	Αγίας	Γούναρη	Γούναρη	ΟΧΙ	Μονοδρόμηση
Βλάχου	Γ. Σεφέρη	Ηρ. Πολυτεχνείου	Ηρ. Πολυτεχνείου	ΝΑΙ Από Διπλής Κυκλ	Μονοδρόμηση
Λαχανά	Αιόλου	Γ. Σεφέρη	Γ. Σεφέρη	ΝΑΙ Από Διπλής Κυκλ	Μονοδρόμηση
Αυξεντίου	Γ. Σεφέρη	Αιόλου	Αιόλου	ΝΑΙ Από Διπλής Κυκλ	Μονοδρόμηση
Αυξεντίου	Ηρ. Πολυτεχνείου	Αιόλου	Αιόλου	ΝΑΙ Από Διπλής Κυκλ	Μονοδρόμηση
Αγίας Σοφίας	Αιόλου	Ηρ. Πολυτεχνείου	Ηρ. Πολυτεχνείου	ΝΑΙ Από Διπλής Κυκλ	Μονοδρόμηση
Λαγκαδά	Ηρ. Πολυτεχνείου	Αστροναυτών	Αστροναυτών	ΝΑΙ Από Διπλής Κυκλ	Μονοδρόμηση
Ευζώνων	Αστροναυτών	Αιόλου	Αιόλου	ΝΑΙ Από Διπλής Κυκλ	Μονοδρόμηση
Ευζώνων	Αστροναυτών	Ηρ. Πολυτεχνείου	Ηρ. Πολυτεχνείου	ΝΑΙ Από Διπλής Κυκλ	Μονοδρόμηση
Αστροναυτών	Αγίας Σοφίας	Ευζώνων	Ευζώνων	ΝΑΙ Από Διπλής Κυκλ	Μονοδρόμηση
Αστροναυτών	Αν. Σιτρά	Ευζώνων	Ευζώνων	ΝΑΙ Από Διπλής Κυκλ	Μονοδρόμηση
Αν. Σιτρά	Αιόλου	Ηρ. Πολυτεχνείου	Ηρ. Πολυτεχνείου	ΝΑΙ Από Διπλής Κυκλ	Μονοδρόμηση
Συλλεκτήριοι οδοί					
οδός	από	έως	Κατεύθυνση προς	μεταβολή	Κυκλοφοριακή ρύθμιση
Χρυσοχόου	Νικηταρά	23ης Οκτωβρίου	23ης Οκτωβρίου	ΟΧΙ	Μονοδρόμηση
Γ. Σεφέρη	23ης Οκτωβρίου	Γούναρη	Γούναρη	ΟΧΙ	Μονοδρόμηση
Γ. Σεφέρη	Νικηταρά-	Γούναρη	Γούναρη	ΝΑΙ	Αντιδρόμηση

	Αυξεντίου				(αλλαγή μονοδρόμησης)
Γ. Σεφέρη	Νικηταρά-Αυξεντίου	Αγιάς	Αγιάς	ΝΑΙ Από Διπλής Κυκλ	Μονοδρόμηση
Γούναρη	Γ. Σεφέρη	Ηρ. Πολυτεχνείου	Ηρ. Πολυτεχνείου	ΟΧΙ	Μονοδρόμηση
Νικηταρά	23 ^{ης} Οκτωβρίου	Χρυσοχόου	Χρυσοχόου	ΟΧΙ	Μονοδρόμηση
Νικηταρά	Χρυσοχόου	Γ. Σεφέρη	Γ. Σεφέρη	ΝΑΙ Από Διπλής Κυκλ	Μονοδρόμηση
23ης Οκτωβρίου	Ηρ. Πολυτεχνείου	Λ. Κατσώνη	Λ. Κατσώνη	ΟΧΙ	Μονοδρόμηση
23ης Οκτωβρίου	Λ. Κατσώνη	Νικηταρά		ΟΧΙ	Οδός διπλής κυκλοφορίας
Αγιάς	Γ. Σεφέρη	Ηρ. Πολυτεχνείου		ΟΧΙ	Οδός διπλής κυκλοφορίας

Πίνακας 3:

ΣΥΓΚΕΝΤΡΩΤΙΚΟΣ ΠΙΝΑΚΑΣ ΠΡΟΤΕΡΑΙΟΤΗΤΩΝ ΤΗΣ ΠΕΡΙΟΧΗΣ 1 (που περικλείεται από τις οδούς Νικηταρά , Γ. Σεφέρη, Αγιάς, Ηρ. Πολυτεχνείου και 23^{ης} Οκτωβρίου)			
Προτεραιότητα της οδού	έναντι της οδού	μεταβολή	Κατάταξη οδού
Καλλιάρχου	Ανδριανού	ΝΑΙ	ήπιας
Ισχομάχου	Έκτορος (αδιέξοδο)	ΝΑΙ	ήπιας
Ισχομάχου	Τροίας	ΝΑΙ	ήπιας
Ισχομάχου	Γιαννιτσών	ΝΑΙ	ήπιας
Περικλέους	Στρ. Φράγκου	ΝΑΙ	ήπιας
Περικλέους	Ισχομάχου	ΝΑΙ	ήπιας
Θεοτοκοπούλου	Γ. Σταύρου	ΝΑΙ	ήπιας
Γούναρη	Θεοτοκοπούλου	ΟΧΙ	ήπιας
Ριζοπούλου	Κίρκης	ΟΧΙ	ήπιας
Ριζοπούλου	Πλούτωνος	ΟΧΙ	ήπιας
Ριζοπούλου	Κ. Κέρκυρας	ΟΧΙ	ήπιας
Ριζοπούλου	Θεοτοκοπούλου	ΟΧΙ	ήπιας
Γ. Σταύρου	Κιλκίς	ΝΑΙ	ήπιας
Κίρκης	Λατανίας	ΝΑΙ	ήπιας
Αιόλου	Μ. Αγγέλου	ΝΑΙ	ήπιας

Αιόλου	Πλούτωνος	ΟΧΙ	ήπιας
Μ. Αγγέλου	Παπαρηγοπούλου	ΝΑΙ	ήπιας
Πλούτωνος	Ρούπελ	ΝΑΙ	ήπιας
Αιόλου	Αυξεντίου	ΝΑΙ	ήπιας
Αιόλου	Ευζώνων	ΝΑΙ	ήπιας
Αιόλου	Βλάχου	ΝΑΙ	ήπιας
Αστροναυτών	Λαγκαδά	ΝΑΙ	ήπιας
Χρυσοχόου	Γούναρη	ΝΑΙ	συλλεκτήριος
Χρυσοχόου	Γιαννιτσών	ΟΧΙ	συλλεκτήριος
Χρυσοχόου	Έκτορος	ΟΧΙ	συλλεκτήριος
Γ. Σεφέρη	Ριζοπούλου	ΟΧΙ	συλλεκτήριος
Γ. Σεφέρη (κατεύθυνση Νικηταρά-Γούναρη)	Γ. Σεφέρη (κατεύθυνση 23 ^{ης} Οκτωβρίου – Γούναρη)	ΝΑΙ	συλλεκτήριος
Γ. Σεφέρη	Πλούτωνος	ΟΧΙ	συλλεκτήριος
Γ. Σεφέρη	Λαχανά	ΟΧΙ	συλλεκτήριος
Γούναρη	Αιόλου	ΟΧΙ	συλλεκτήριος
Νικηταρά	Λ. Κατσώνη	ΟΧΙ	συλλεκτήριος
Νικηταρά	Περικλέους	ΟΧΙ	συλλεκτήριος
Νικηταρά	Θεοδοκοπούλου	ΟΧΙ	συλλεκτήριος
Νικηταρά	αδιέξοδο τμήμα της οδού Θεοδοκοπούλου	ΟΧΙ	συλλεκτήριος
Ηρ. Πολυτεχνείου	Αγίας Σοφίας	ΟΧΙ	συλλεκτήριος
Ηρ. Πολυτεχνείου	Ευζώνων	ΟΧΙ	συλλεκτήριος
Ηρ. Πολυτεχνείου	Αν. Σιτρά	ΟΧΙ	συλλεκτήριος
Ηρ. Πολυτεχνείου	Βλάχου	ΟΧΙ	συλλεκτήριος
Ηρ. Πολυτεχνείου	Γούναρη	ΟΧΙ	συλλεκτήριος
23 ^{ης} Οκτωβρίου	Καλλιάρχου	ΟΧΙ	συλλεκτήριος
23 ^{ης} Οκτωβρίου	Κίρκης	ΟΧΙ	συλλεκτήριος
23 ^{ης} Οκτωβρίου	Χριστοβασίλη	ΟΧΙ	συλλεκτήριος
23 ^{ης} Οκτωβρίου	Χρυσοχόου	ΟΧΙ	συλλεκτήριος
Αγίας	Γ. Σεφέρη	ΝΑΙ	συλλεκτήριος

Πίνακας 4:

ΣΥΓΚΕΝΤΡΩΤΙΚΟΣ ΠΙΝΑΚΑΣ ΣΗΜΑΝΣΗΣ ΤΩΝ ΠΕΖΟΔΡΟΜΩΝ ΤΗΣ ΠΕΡΙΟΧΗΣ 1		
(που περικλείεται από τις οδούς Νικηταρά , Γ. Σεφέρη, Αγίας, Ηρ. Πολυτεχνείου και 23^{ης} Οκτωβρίου)		
τοποθέτηση πινακιδών P-55 στην είσοδο των Πεζοδρόμων		
πεζόδρομος	Ο.Τ.	Πληροφορίες
Ζαλοκώστα	Ανάμεσα από τα Ο.Τ 972 Β & Ο.Τ 972 Γ	Από την οδό 23 ^{ης} Οκτωβρίου (κάθετη) έως την οδό Λ. Κατσώνη
Ηλέκτρας	Ανάμεσα από τα Ο.Τ 973 & Ο.Τ 973 Α	Από την οδό Γιαννιτσών έως την οδό Ισχομάχου

Ελευσίνας	Ανάμεσα από τα Ο.Τ 970 Α, Ο.Τ. 970 Β & Ο.Τ 970 Κ.Χ. ΠΛΑΤΕΙΑ-ΕΚΚΛΗΣΙΑ	Από την οδό Θεοδοκοπούλου έως την οδό Χρυσοχόου
Πάρδος Ελευσίνας	Ανάμεσα από τα Ο.Τ 970 Α & Ο.Τ 970 Κ.Χ. ΠΛΑΤΕΙΑ- ΕΚΚΛΗΣΙΑ	Από τον πεζόδρομο Ελευσίνας έως την οδό 23 ^{ης} Οκτωβρίου
Πάρδος 23 ^{ης} Οκτωβρίου	Ο.Τ. 969	Ανάμεσα από οδό Κίρκης και την οδό Θεοδοκοπούλου
Πάρδος Ριζοπούλου	Ανάμεσα από τα Ο.Τ 975 & Ο.Τ 975 Α	Κάθετη στην οδό Ριζοπούλου - Ανάμεσα από οδό Κίρκης και την οδό Θεοδοκοπούλου
1 ^η & 2 ^η πάρδος Χρυσοχόου (σύμφωνα με την κατεύθυνση)	Ο.Τ. 974 Α	Κάθετες στην χρυσοχόου -- Ανάμεσα από οδό Γούναρη και την οδό Χρυσοχόου
Πάρδος Μ. Αγγέλου	Ο.Τ. 976 Α	Κάθετη στην οδό Μ. Αγγέλου - Ανάμεσα από οδό Γ. Σεφέρη και τον πεζόδρομο Πάνου Ζήση
Πάνου Ζήση	Ανάμεσα από τα Ο.Τ 976 Α & Ο.Τ 976 Β	Από την οδό Μ. Αγγέλου έως την οδό Αιόλου
Πάρδος Πλούτωνος	Ο.Τ. 976 Α	Κάθετη στην οδό Πλούτωνος - Ανάμεσα από οδό Γ. Σεφέρη και την οδό Αιόλου
Σουλτούκη	Ανάμεσα από τα Ο.Τ 978 & Ο.Τ 978 Α	Από την οδό Αιόλου έως την οδό Ηρ. Πολυτεχνείου
Κευκαμεύνου	Ο.Τ. 976	Κάθετη στην οδό Γούναρη - Ανάμεσα από οδό Γ. Σεφέρη και την οδό Ρούπελ
Πάρδος Γ. Σεφέρη	Ανάμεσα από τα Ο.Τ 980 & Ο.Τ 980 Α	Από την οδό Γ. Σεφέρη έως την οδό Λαχανά
Πάρδοι Αιόλου	Ανάμεσα από τα Ο.Τ 989, Ο.Τ. 989 Β & Ο.Τ 989 Β Κ.Χ.	Ανάμεσα από οδό Αιόλου , Αγιάς και την οδό Ηρ. Πολυτεχνείου

3. Τη διαφωνία του Δημοτικού Συμβούλου κ. Παπαδούλη Γεωργίου.

ΑΠΟΦΑΣΙΣΕ ΚΑΤΑ ΠΛΕΙΟΨΗΦΙΑ

Τη Λήψη Κανονιστικής Απόφασης με θέμα την 2η τροποποίηση της με αρ. 69/2018 Α.Ε.Π.Ζ. που αφορά τη Μελέτη Κυκλοφοριακών Ρυθμίσεων της περιοχής που περικλείεται από τις οδούς Νικηταρά, Γ. Σεφέρη, Αγιάς, Ηρ. Πολυτεχνείου και 23ης Οκτωβρίου (ΠΕΡΙΟΧΗ 1) στα πλαίσια της «ΜΕΛΕΤΗΣ ΚΥΚΛΟΦΟΡΙΑΚΩΝ ΡΥΘΜΙΣΕΩΝ ΑΜΕΣΗΣ ΕΦΑΡΜΟΓΗΣ ΣΤΑ ΠΛΑΙΣΙΑ ΤΗΣ ΥΛΟΠΟΙΗΣΗΣ ΤΟΥ ΣΧΕΔΙΟΥ ΒΙΩΣΙΜΗΣ ΑΣΤΙΚΗΣ ΚΙΝΗΤΙΚΟΤΗΤΑΣ» σύμφωνα με την τεχνική περιγραφή και τα σχέδια που επισυνάπτονται και αποτελούν αναπόσπαστο μέρος της παρούσας, όπως περιγράφεται συγκεντρωτικά στους πίνακες 1,2, 3 και 4:.

Πίνακας 1:

ΣΥΓΚΕΝΤΡΩΤΙΚΟΣ ΠΙΝΑΚΑΣ ΣΗΜΑΝΣΗΣ ΠΕΡΙΟΧΩΝ ΗΠΙΑΣ ΚΥΚΛΟΦΟΡΙΑΣ ΤΗΣ ΠΕΡΙΟΧΗΣ 1 (που περικλείεται από τις οδούς Νικηταρά , Γ. Σεφέρη, Αγίας, Ηρ. Πολυτεχνείου και 23 ^{ης} Οκτωβρίου)		
ΕΙΣΟΔΟΣ ΠΕΡΙΟΧΗΣ ΗΠΙΑΣ ΚΥΚΛΟΦΟΡΙΑΣ		ΕΞΟΔΟΣ ΠΕΡΙΟΧΗΣ ΗΠΙΑΣ ΚΥΚΛΟΦΟΡΙΑΣ
Π-92, Ρ-32(20ΧΛΜ)	Π-92, Ρ-32(20ΧΛΜ) Ρ-66 α Υπαρξη μεικτής διατομής & ποδηλατόδρομου μονής κατεύθυνσης αντίθετης κίνησης	Π-92 α, Ρ-37 (20ΧΛΜ)
	Λ. Κατσώνη & 23 ^{ης} Οκτωβρίου	Λ. Κατσώνη & Νικηταρά
Καλλιάρχου & Νικηταρά		Καλλιάρχου & 23 ^{ης} Οκτωβρίου
Ισχομάχου & 23ης Οκτωβρίου		Έκτορος & Χρυσοχόου
Τροίας & Χρυσοχόου		Γιαννιτσών & Χρυσοχόου
Περικλέους & Χρυσοχόου		Περικλέους & Νικηταρά
Στρ. Φράγκου & Νικηταρά		
Θεοτοκοπούλου & 23ης Οκτωβρίου		Θεοτοκοπούλου & Νικηταρά
Ριζοπούλου & Χρυσοχόου		
Πλούτωνος & Γ. Σεφέρη		Ριζοπούλου & Γ. Σεφέρη
Κ. Κέρκυρα & 23ης Οκτωβρίου		
Κίρκης & Γ. Σεφέρη		Κίρκης & 23ης Οκτωβρίου
Γούναρη & Χρυσοχόου		Γούναρη & Γ. Σεφέρη
Αιόλου & 23 ^{ης} Οκτωβρίου		Αιόλου & Γούναρη
Μ. Αγγέλου & Γ. Σεφέρη		Χριστοβασίλη & 23 ^{ης} Οκτωβρίου
Πλούτωνος & Ηρ. Πολυτεχνείου		Πλούτωνος & Γ. Σεφέρη
Ρούπελ & Γούναρη		
Βλάχου & Γ. Σεφέρη		Αιόλου & Γούναρη
		Βλάχου & Ηρ. Πολυτεχνείου
		Ευζώνων & Ηρ. Πολυτεχνείου
Λαγκαδά & Ηρ. Πολυτεχνείου		Αν. Σιτρά & Ηρ. Πολυτεχνείου
		Λαχανά & Γ. Σεφέρη
Αιόλου & Αγίας		
Αυξεντίου & Γ. Σεφέρη		Αγίας Σοφίας & Ηρ.
Αυξεντίου & Ηρ. Πολυτεχνείου		Πολυτεχνείου

Πίνακας 2:

ΣΥΓΚΕΝΤΡΩΤΙΚΟΣ ΠΙΝΑΚΑΣ ΜΟΝΟΔΡΟΜΗΣΕΩΝ & ΟΔΩΝ ΔΙΠΛΗΣ

ΚΥΚΛΟΦΟΡΙΑΣ ΤΗΣ ΠΕΡΙΟΧΗΣ 1 (που περικλείεται από τις οδούς Νικηταρά , Γ. Σεφέρη, Αγιάς, Ηρ. Πολυτεχνείου και 23^{ης} Οκτωβρίου)					
οδός	από	έως	Κατεύθυνση προς	μεταβολή	Κυκλοφοριακή ρύθμιση
Οδοί ήπιας κυκλοφορίας					
Λ. Κατσώνη	23ης Οκτωβρίου	Νικηταρά	Νικηταρά	ΟΧΙ	Μονοδρόμηση
Ανδριανού	Λ. Κατσώνη	Καλλιάρχου	Καλλιάρχου	ΝΑΙ Από Διπλής Κυκλ.	Μονοδρόμηση
Καλλιάρχου	Νικηταρά	23 ^{ης} Οκτωβρίου	23 ^{ης} Οκτωβρίου	ΟΧΙ	Μονοδρόμηση
Γιαννιτσών	Καλλιάρχου	Χρυσοχόου	Χρυσοχόου	ΝΑΙ Από Διπλής Κυκλ.	Μονοδρόμηση
Ισχομάχου	23 ^{ης} Οκτωβρίου	Περικλέους	Περικλέους	ΟΧΙ	Μονοδρόμηση
Έκτορος	Ισχομάχου	Χρυσοχόου	Χρυσοχόου	ΝΑΙ Από Διπλής Κυκλ.	Μονοδρόμηση
Έκτορος	Ισχομάχου	αδιέξοδο	δυτικά της οδού Ισχομάχου	ΟΧΙ	Οδός διπλής κυκλοφορίας
Τροίας	Χρυσοχόου	Ισχομάχου	Ισχομάχου	ΝΑΙ Από Διπλής Κυκλ.	Μονοδρόμηση
Περικλέους	Χρυσοχόου	Νικηταρά	Νικηταρά	ΟΧΙ	Μονοδρόμηση
Στρ. Φράγκου	Νικηταρά	Περικλέους	Περικλέους	ΟΧΙ	Μονοδρόμηση
Θεοτοκοπούλου	23 ^{ης} Οκτωβρίου	Νικηταρά	Νικηταρά	ΟΧΙ	Μονοδρόμηση
Ριζοπούλου	Χρυσοχόου	Γ. Σεφέρη	Γ. Σεφέρη	ΝΑΙ Από Διπλής Κυκλ.	Μονοδρόμηση
Γούναρη	Χρυσοχόου	Γ. Σεφέρη	Γ. Σεφέρη	ΝΑΙ	Αντιδρόμηση (αλλαγή μονοδρόμησης)
Λατανίας	Θεοτοκοπούλου	Κίρκης	Κίρκης	ΝΑΙ Από Διπλής Κυκλ.	Μονοδρόμηση
Γ. Σταύρου	Κίρκης	Θεοτοκοπούλου	Θεοτοκοπούλου	ΝΑΙ Από Διπλής Κυκλ.	Μονοδρόμηση
Κιλκίς	Γούναρη	Γ. Σταύρου	Γ. Σταύρου	ΝΑΙ Από Διπλής	Μονοδρόμηση

				Κυκλ.	
Κίρκης	Γ. Σεφέρη	23ης Οκτωβρίου	23ης Οκτωβρίου	ΟΧΙ	Μονοδρόμηση
Κ. Κέρκυρα	23ης Οκτωβρίου	Ριζοπούλου	Ριζοπούλου	ΝΑΙ Από Διπλής Κυκλ.	Μονοδρόμηση
Πλούτωνος	Γ. Σεφέρη	Ριζοπούλου	Ριζοπούλου	ΝΑΙ Από Διπλής Κυκλ.	Μονοδρόμηση
Αιόλου	23ης Οκτωβρίου	Γούναρη	Γούναρη	ΝΑΙ	Αντιδρόμηση (αλλαγή μονοδρόμησης)
Μ. Αγγέλου	Γ. Σεφέρη	Αιόλου	Αιόλου	ΟΧΙ	Μονοδρόμηση
Παπαρηγοπούλου	Χριστοβασίλη	Μ. Αγγέλου	Μ. Αγγέλου	ΝΑΙ Από Διπλής Κυκλ.	Μονοδρόμηση
Χριστοβασίλη	Μ. Αγγέλου	23 ^{ης} Οκτωβρίου	23 ^{ης} Οκτωβρίου	ΝΑΙ Από Διπλής Κυκλ.	Μονοδρόμηση
Πλούτωνος	Ηρ. Πολυτεχνείου	Γ. Σεφέρη	Γ. Σεφέρη	ΟΧΙ	Μονοδρόμηση
Ρούπελ	Γούναρη	Πλούτωνος	Πλούτωνος	ΝΑΙ Από Διπλής Κυκλ.	Μονοδρόμηση
Αιόλου	Αγιάς	Γούναρη	Γούναρη	ΟΧΙ	Μονοδρόμηση
Βλάχου	Γ. Σεφέρη	Ηρ. Πολυτεχνείου	Ηρ. Πολυτεχνείου	ΝΑΙ Από Διπλής Κυκλ.	Μονοδρόμηση
Λαχανά	Αιόλου	Γ. Σεφέρη	Γ. Σεφέρη	ΝΑΙ Από Διπλής Κυκλ.	Μονοδρόμηση
Αυξεντίου	Γ. Σεφέρη	Αιόλου	Αιόλου	ΝΑΙ Από Διπλής Κυκλ.	Μονοδρόμηση
Αυξεντίου	Ηρ. Πολυτεχνείου	Αιόλου	Αιόλου	ΝΑΙ Από Διπλής Κυκλ.	Μονοδρόμηση
Αγίας Σοφίας	Αιόλου	Ηρ. Πολυτεχνείου	Ηρ. Πολυτεχνείου	ΝΑΙ Από Διπλής Κυκλ.	Μονοδρόμηση
Λαγκαδά	Ηρ. Πολυτεχνείου	Αστροναυτών	Αστροναυτών	ΝΑΙ Από Διπλής Κυκλ.	Μονοδρόμηση
Ευζώνων	Αστροναυτών	Αιόλου	Αιόλου	ΝΑΙ Από Διπλής	Μονοδρόμηση

				Κυκλ	
Ευζώνων	Αστροναυτών	Ηρ. Πολυτεχνείου	Ηρ. Πολυτεχνείου	ΝΑΙ Από Διπλής Κυκλ	Μονοδρόμηση
Αστροναυτών	Αγίας Σοφίας	Ευζώνων	Ευζώνων	ΝΑΙ Από Διπλής Κυκλ	Μονοδρόμηση
Αστροναυτών	Αν. Σιτρά	Ευζώνων	Ευζώνων	ΝΑΙ Από Διπλής Κυκλ	Μονοδρόμηση
Αν. Σιτρά	Αιόλου	Ηρ. Πολυτεχνείου	Ηρ. Πολυτεχνείου	ΝΑΙ Από Διπλής Κυκλ	Μονοδρόμηση
Συλλεκτήριοι οδοί					
οδός	από	έως	Κατεύθυνση προς	μεταβολή	Κυκλοφοριακή ρύθμιση
Χρυσοχόου	Νικηταρά	23ης Οκτωβρίου	23ης Οκτωβρίου	ΟΧΙ	Μονοδρόμηση
Γ. Σεφέρη	23ης Οκτωβρίου	Γούναρη	Γούναρη	ΟΧΙ	Μονοδρόμηση
Γ. Σεφέρη	Νικηταρά- Αυξεντίου	Γούναρη	Γούναρη	ΝΑΙ	Αντιδρόμηση (αλλαγή μονοδρόμησης)
Γ. Σεφέρη	Νικηταρά- Αυξεντίου	Αγιάς	Αγιάς	ΝΑΙ Από Διπλής Κυκλ	Μονοδρόμηση
Γούναρη	Γ. Σεφέρη	Ηρ. Πολυτεχνείου	Ηρ. Πολυτεχνείου	ΟΧΙ	Μονοδρόμηση
Νικηταρά	23 ^{ης} Οκτωβρίου	Χρυσοχόου	Χρυσοχόου	ΟΧΙ	Μονοδρόμηση
Νικηταρά	Χρυσοχόου	Γ. Σεφέρη	Γ. Σεφέρη	ΝΑΙ Από Διπλής Κυκλ	Μονοδρόμηση
23ης Οκτωβρίου	Ηρ. Πολυτεχνείου	Λ. Κατσώνη	Λ. Κατσώνη	ΟΧΙ	Μονοδρόμηση
23ης Οκτωβρίου	Λ. Κατσώνη	Νικηταρά		ΟΧΙ	Οδός διπλής κυκλοφορίας
Αγιάς	Γ. Σεφέρη	Ηρ. Πολυτεχνείου		ΟΧΙ	Οδός διπλής κυκλοφορίας

Πίνακας 3:

ΣΥΓΚΕΝΤΡΩΤΙΚΟΣ ΠΙΝΑΚΑΣ ΠΡΟΤΕΡΑΙΟΤΗΤΩΝ ΤΗΣ ΠΕΡΙΟΧΗΣ 1 (που περικλείεται από τις οδούς Νικηταρά , Γ. Σεφέρη, Αγιάς, Ηρ. Πολυτεχνείου και 23^{ης} Οκτωβρίου)

Προτεραιότητα της οδού	έναντι της οδού	μεταβολή	Κατάταξη οδού
Καλλιάρχου	Ανδριανού	ΝΑΙ	ήπιας
Ισχομάχου	Έκτορος (αδιέξοδο)	ΝΑΙ	ήπιας
Ισχομάχου	Τροίας	ΝΑΙ	ήπιας
Ισχομάχου	Γιαννιτσών	ΝΑΙ	ήπιας
Περικλέους	Στρ. Φράγκου	ΝΑΙ	ήπιας
Περικλέους	Ισχομάχου	ΝΑΙ	ήπιας
Θεοτοκοπούλου	Γ. Σταύρου	ΝΑΙ	ήπιας
Γούναρη	Θεοτοκοπούλου	ΟΧΙ	ήπιας
Ριζοπούλου	Κίρκης	ΟΧΙ	ήπιας
Ριζοπούλου	Πλούτωνος	ΟΧΙ	ήπιας
Ριζοπούλου	Κ. Κέρκυρας	ΟΧΙ	ήπιας
Ριζοπούλου	Θεοτοκοπούλου	ΟΧΙ	ήπιας
Γ. Σταύρου	Κιλκίς	ΝΑΙ	ήπιας
Κίρκης	Λατανίας	ΝΑΙ	ήπιας
Αιόλου	Μ. Αγγέλου	ΝΑΙ	ήπιας
Αιόλου	Πλούτωνος	ΟΧΙ	ήπιας
Μ. Αγγέλου	Παπαρηγοπούλου	ΝΑΙ	ήπιας
Πλούτωνος	Ρούπελ	ΝΑΙ	ήπιας
Αιόλου	Αυξεντίου	ΝΑΙ	ήπιας
Αιόλου	Ευζώνων	ΝΑΙ	ήπιας
Αιόλου	Βλάχου	ΝΑΙ	ήπιας
Αστροναυτών	Λαγκαδά	ΝΑΙ	ήπιας
Χρυσόχου	Γούναρη	ΝΑΙ	συλλεκτήριος
Χρυσόχου	Γιαννιτσών	ΟΧΙ	συλλεκτήριος
Χρυσόχου	Έκτορος	ΟΧΙ	συλλεκτήριος
Γ. Σεφέρη	Ριζοπούλου	ΟΧΙ	συλλεκτήριος
Γ. Σεφέρη (κατεύθυνση Νικηταρά-Γούναρη)	Γ. Σεφέρη (κατεύθυνση 23 ^{ης} Οκτωβρίου – Γούναρη)	ΝΑΙ	συλλεκτήριος
Γ. Σεφέρη	Πλούτωνος	ΟΧΙ	συλλεκτήριος
Γ. Σεφέρη	Λαχανά	ΟΧΙ	συλλεκτήριος
Γούναρη	Αιόλου	ΟΧΙ	συλλεκτήριος
Νικηταρά	Λ. Κατσώνη	ΟΧΙ	συλλεκτήριος
Νικηταρά	Περικλέους	ΟΧΙ	συλλεκτήριος
Νικηταρά	Θεοτοκοπούλου	ΟΧΙ	συλλεκτήριος
Νικηταρά	αδιέξοδο τμήμα της οδού Θεοτοκοπούλου	ΟΧΙ	συλλεκτήριος

Ηρ. Πολυτεχνείου	Αγίας Σοφίας	ΟΧΙ	συλλεκτήριος
Ηρ. Πολυτεχνείου	Ευζώνων	ΟΧΙ	συλλεκτήριος
Ηρ. Πολυτεχνείου	Αν. Σιτρά	ΟΧΙ	συλλεκτήριος
Ηρ. Πολυτεχνείου	Βλάχου	ΟΧΙ	συλλεκτήριος
Ηρ. Πολυτεχνείου	Γούναρη	ΟΧΙ	συλλεκτήριος
23 ^{ης} Οκτωβρίου	Καλλιάρχου	ΟΧΙ	συλλεκτήριος
23 ^{ης} Οκτωβρίου	Κίρκης	ΟΧΙ	συλλεκτήριος
23 ^{ης} Οκτωβρίου	Χριστοβασίλη	ΟΧΙ	συλλεκτήριος
23 ^{ης} Οκτωβρίου	Χρυσοχόου	ΟΧΙ	συλλεκτήριος
Αγιάς	Γ. Σεφέρη	ΝΑΙ	συλλεκτήριος

Πίνακας 4:

ΣΥΓΚΕΝΤΡΩΤΙΚΟΣ ΠΙΝΑΚΑΣ ΣΗΜΑΝΣΗΣ ΤΩΝ ΠΕΖΟΔΡΟΜΩΝ ΤΗΣ ΠΕΡΙΟΧΗΣ 1 (που περικλείεται από τις οδούς Νικηταρά , Γ. Σεφέρη, Αγιάς, Ηρ. Πολυτεχνείου και 23 ^{ης} Οκτωβρίου)		
τοποθέτηση πινακιδών P-55 στην είσοδο των Πεζοδρόμων		
πεζόδρομος	Ο.Τ.	Πληροφορίες
Ζαλοκώστα	Ανάμεσα από τα Ο.Τ 972 Β & Ο.Τ 972 Γ	Από την οδό 23 ^{ης} Οκτωβρίου (κάθετη) έως την οδό Λ. Κατσώνη
Ηλέκτρας	Ανάμεσα από τα Ο.Τ 973 & Ο.Τ 973 Α	Από την οδό Γιαννιτών έως την οδό Ισχομάχου
Ελευσίνος	Ανάμεσα από τα Ο.Τ 970 Α, Ο.Τ. 970 Β & Ο.Τ 970 Κ.Χ. ΠΛΑΤΕΙΑ-ΕΚΚΛΗΣΙΑ	Από την οδό Θεοδοκοπούλου έως την οδό Χρυσοχόου
Πάροδος Ελευσίνος	Ανάμεσα από τα Ο.Τ 970 Α & Ο.Τ 970 Κ.Χ. ΠΛΑΤΕΙΑ-ΕΚΚΛΗΣΙΑ	Από τον πεζόδρομο Ελευσίνος έως την οδό 23 ^{ης} Οκτωβρίου
Πάροδος 23 ^{ης} Οκτωβρίου	Ο.Τ. 969	Ανάμεσα από οδό Κίρκης και την οδό Θεοδοκοπούλου
Πάροδος Ριζοπούλου	Ανάμεσα από τα Ο.Τ 975 & Ο.Τ 975 Α	Κάθετη στην οδό Ριζοπούλου - Ανάμεσα από οδό Κίρκης και την οδό Θεοδοκοπούλου
1 ^η & 2 ^η πάροδος Χρυσοχόου (σύμφωνα με την κατεύθυνση)	Ο.Τ. 974 Α	Κάθετες στην χρυσοχόου -- Ανάμεσα από οδό Γούναρη και την οδό Χρυσοχόου
Πάροδος Μ. Αγγέλου	Ο.Τ. 976 Α	Κάθετη στην οδό Μ. Αγγέλου - Ανάμεσα από οδό Γ. Σεφέρη και τον πεζόδρομο Πάνου Ζήση
Πάνου Ζήση	Ανάμεσα από τα Ο.Τ 976 Α & Ο.Τ 976 Β	Από την οδό Μ. Αγγέλου έως την οδό Αιόλου
Πάροδος Πλούτωνος	Ο.Τ. 976 Α	Κάθετη στην οδό Πλούτωνος - Ανάμεσα από οδό Γ. Σεφέρη και την οδό Αιόλου

Σουλτούκη	Ανάμεσα από τα Ο.Τ 978 & Ο.Τ 978 Α	Από την οδό Αιόλου έως την οδό Ηρ. Πολυτεχνείου
Κευκαμεύνου	Ο.Τ. 976	Κάθετη στην οδό Γούναρη - Ανάμεσα από οδό Γ. Σεφέρη και την οδό Ρούπελ
Πάροδος Γ. Σεφέρη	Ανάμεσα από τα Ο.Τ 980 & Ο.Τ 980 Α	Από την οδό Γ. Σεφέρη έως την οδό Λαχανά
Πάροδοι Αιόλου	Ανάμεσα από τα Ο.Τ 989, Ο.Τ. 989 Β & Ο.Τ 989 Β Κ.Χ.	Ανάμεσα από οδό Αιόλου , Αγιάς και την οδό Ηρ. Πολυτεχνείου

Η ΕΠΙΤΡΟΠΗ ΠΟΙΟΤΗΤΑΣ ΖΩΗΣ

Ο ΠΡΟΕΔΡΟΣ

ΤΑ ΜΕΛΗ

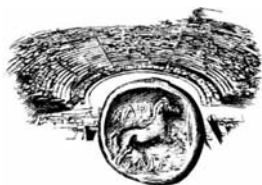
ΔΙΑΜΑΝΤΟΣ ΚΩΝΣΤΑΝΤΙΝΟΣ

**ΤΕΡΖΟΥΔΗΣ ΧΡΗΣΤΟΣ
ΑΛΕΞΟΥΔΗΣ ΙΩΑΝΝΗΣ
ΔΑΟΥΛΑΣ ΘΩΜΑΣ
ΤΣΑΚΙΡΗΣ ΜΙΧΑΗΛ
ΠΑΠΑΔΟΥΔΗΣ ΓΕΩΡΓΙΟΣ
ΓΙΑΝΝΑΚΟΠΟΥΛΟΣ ΚΟΣΜΑΣ**

ΔΗΜΟΣ ΛΑΡΙΣΑΙΩΝ
MUNICIPALITY OF LARISSA

ΕΛΛΗΝΙΚΗ ΔΗΜΟΚΡΑΤΙΑ

ΔΕΚΕΜΒΡΙΟΣ 2019



ΔΙΔΗΜΟΣ ΛΑΡΙΣΑΙΩΝ ΥΠΗΡΕΣΙΩΝ
 MUNICIPALITY OF LARISSA
 ΤΜΗΜΑ ΚΥΚΛΟΦΟΡΙΑΚΩΝ ΡΥΘΜΙΣΕΩΝ
 ΔΙΕΥΘΥΝΣΗ: Ίωνος ΔΡΑΓΟΥΜΗ 1, Τ.Κ. : 412 22
 ΠΛΗΡΟΦΟΡΙΕΣ: Αμαλία ΜΙΧΑΛΗ
 ΤΗΛ. : 2413 – 500275
 FAX : 2410 – 251339
 e-mail : kyklof@larissa-dimos.gr

ΤΕΧΝΙΚΗ ΠΕΡΙΓΡΑΦΗ

Γενικά

Η παρούσα μελέτη αποτελεί συνέχεια της «**ΜΕΛΕΤΗΣ ΚΥΚΛΟΦΟΡΙΑΚΩΝ ΡΥΘΜΙΣΕΩΝ ΑΜΕΣΗΣ ΕΦΑΡΜΟΓΗΣ ΣΤΑ ΠΛΑΙΣΙΑ ΤΗΣ ΥΛΟΠΟΙΗΣΗΣ ΤΟΥ ΣΧΕΔΙΟΥ ΒΙΩΣΙΜΗΣ ΑΣΤΙΚΗΣ ΚΙΝΗΤΙΚΟΤΗΤΑΣ**» η οποία εκπονήθηκε από την εταιρεία DENCO Συγκοινωνιακές Μελέτες ΕΠΕ και ολοκληρώθηκε τον Απρίλιο του 2017. Η υποβολή αφορά την **2^η τροποποίηση** της κυκλοφοριακής ρύθμιση της περιοχής που περικλείεται από τις οδούς Νικηταρά, Γ. Σεφέρη, Αγιάς, Ηρ. Πολυτεχνείου και 23^{ης} Οκτωβρίου (ΠΕΡΙΟΧΗ 1)

Ιστορικό -Αναγκαιότητα

Στα πλαίσια της μελέτης με τίτλο «**ΜΕΛΕΤΗ ΑΣΤΙΚΗΣ ΚΙΝΗΤΙΚΟΤΗΤΑΣ ΓΙΑ ΤΟ ΔΗΜΟ ΛΑΡΙΣΑΙΩΝ**» που εκπονήθηκε από την εταιρεία DENCO Συγκοινωνιακές Μελέτες ΕΠΕ και ολοκληρώθηκε τον Οκτώβριο του 2015, εγκρίθηκε από το Δημοτικό Συμβούλιο, Σχέδιο Βιώσιμης Κινητικότητας μετά από δημόσια διαβούλευση, το οποίο περιγράφει προτάσεις χωρισμένες σε βραχυπρόθεσμες με υλοποίηση εντός πενταετίας, και μεσοπρόθεσμες - μακροπρόθεσμες με υλοποίηση από δέκα έως είκοσι χρόνια και οι οποίες αφορούν

3. Την κυκλοφοριακή οργάνωση της περικεντρικής περιοχής:
 4. Τη δημιουργία ενός βασικού συλλεκτήριου οδικού δικτύου, το οποίο οι οδηγοί των οχημάτων θα έχουν στη διάθεσή τους για να κινηθούν (και να σταθμεύσουν σε καθορισμένους χώρους), χωρίς καθυστερήσεις και με ασφάλεια, με απλοποίηση, όπου αυτό είναι εφικτό, των κινήσεων στους σημαντικούς κόμβους.
 5. Τη μετατροπή όλων των τοπικής σημασίας οδών σε οδούς ήπιας κυκλοφορίας, μονής κατεύθυνσης, με συχνές εναλλαγές στη φορά κατεύθυνσης, έτσι ώστε να αποτρέπονται οι διαμπερείς κινήσεις μέσω αυτών. Το δίκτυο οδών ήπιας κυκλοφορίας, θα εξυπηρετεί μόνο την πρόσβαση στις παρόδιες ιδιοκτησίες με χαμηλές ταχύτητες (20χλμ/ώρα) και ταυτόχρονα θα κάνει αρμονική τη συνύπαρξη πεζών ποδηλατών και αυτοκινήτων.
 6. Την ενοποίηση δικτύου πεζοδρόμων και δημιουργία ενός ευρύτερου κεντρικού πυρήνα της πόλης.
 7. Τη δημιουργία ενός ευρύτατου δικτύου κίνησης πεζών (μέσω πεζοδρόμων, οδών ήπιας κυκλοφορίας, διευρυμένων πεζοδρομίων) που σε συνδυασμό με την ενίσχυση των ήπιων «εναλλακτικών» μορφών μετακίνησης (ποδήλατο, κλπ) θα οργανώσει κυκλοφοριακά την κεντρική περιοχή της πόλης με τη φιλοσοφία της βιώσιμης κινητικότητας και θα δημιουργήσει συνθήκες μείωσης των αναγκών μετακίνησης με Ι.Χ.
 8. Τη δημιουργία δικτύου κίνησης ποδηλατών. Προτάθηκε η δημιουργία ενός πλέγματος νέων ποδηλατοδρόμων μήκους 45 χλμ, σε όλη την έκταση της πόλης, το οποίο έρχεται

να προστεθεί στους υφιστάμενους ποδηλατόδρομους μήκους 13 χλμ. Έτσι δημιουργείται ένα ολοκληρωμένο βασικό δίκτυο ποδηλατοδρόμων μήκους 58 περίπου χλμ (χωρίς να συνυπολογίζονται οι ποδηλατικές διαδρομές δια μέσω των οδών ήπιας κυκλοφορίας).

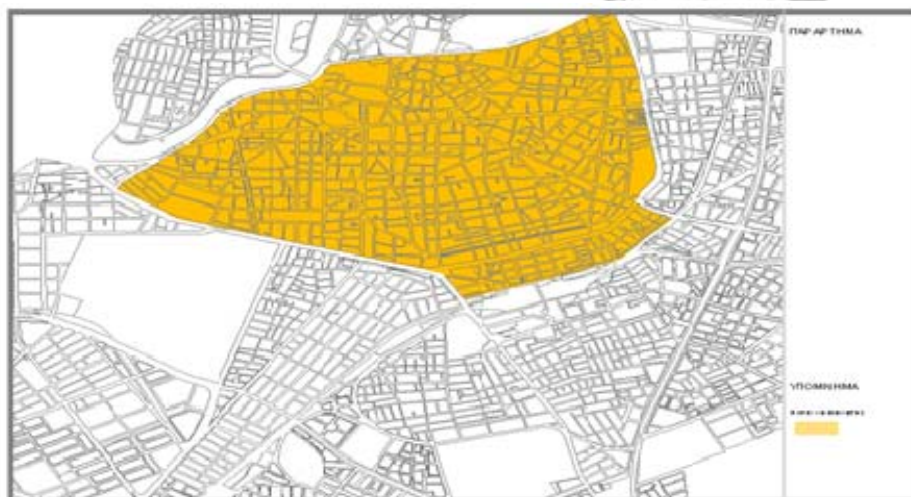
9. Την προώθηση - διευκόλυνση των μέσων μαζικής μεταφοράς, σε επίπεδο πληροφόρησης αλλά και παροχής προτεραιότητας, όπου αυτό είναι δυνατό.
10. Τη διαχείριση Στάθμευσης. Η διαχείριση της στάθμευσης είναι εκ των βασικών εργαλείων για την επίτευξη ενός από τους βασικούς στόχους του ΣΒΑΚ, τη μείωση δηλαδή της χρήσης του Ι.Χ. στο κέντρο της πόλης. Από τα αποτελέσματα της ανάλυσης της πληθώρας των συλλεχθέντων στοιχείων απογραφών και ερευνών στάθμευσης, προκύπτει η απαίτηση εφαρμογής ενός νέου Σχεδίου Διαχείρισης της Στάθμευσης στην κεντρική περιοχή, το οποίο, συν τοις άλλοις, θα ενσωματώνει τη νέα φιλοσοφία κυκλοφοριακής οργάνωσης.
11. Την δημιουργία Κέντρου Διαχείρισης Κυκλοφορίας. Η δημιουργία ενός ενιαίου κέντρου για την παρακολούθηση και διαχείριση του συστήματος μεταφορών της πόλης τέθηκε ως μεσοπρόθεσμος στόχος για το Δήμο της Λάρισας με τη σταδιακή ενσωμάτωση διαφόρων εφαρμογών σε βάθος 10ετίας. Οι τεχνολογικές δυνατότητες ήδη υπάρχουν. Για την προώθηση της δημιουργίας του κέντρου αυτού θα απαιτηθεί η σύνταξη ειδικής μελέτης αρχιτεκτονικής του συστήματος και η στενή συνεργασία δημοσίων φορέων και ιδιωτικών εταιρειών (π.χ. εκμετάλλευσης σταθμών αυτοκινήτων).

Σε δεύτερη φάση στα πλαίσια της **«ΜΕΛΕΤΗΣ ΚΥΚΛΟΦΟΡΙΑΚΩΝ ΡΥΘΜΙΣΕΩΝ ΑΜΕΣΗΣ ΕΦΑΡΜΟΓΗΣ ΣΤΑ ΠΛΑΙΣΙΑ ΤΗΣ ΥΛΟΠΟΙΗΣΗΣ ΤΟΥ ΣΧΕΔΙΟΥ ΒΙΩΣΙΜΗΣ**

ΑΣΤΙΚΗΣ ΚΙΝΗΤΙΚΟΤΗΤΑΣ» που εκπονήθηκε από την εταιρεία DENCO Συγκοινωνιακές Μελέτες ΕΠΕ και ολοκληρώθηκε τον Απρίλιο του 2017, εγκρίθηκαν από το Δημοτικό Συμβούλιο, μετά από δημόσια διαβούλευση, οι ακόλουθες συγκοινωνιακές μελέτες εφαρμογής

12. Κυκλοφοριακή οργάνωση του τοπικού οδικού δικτύου της περιοχής μελέτης με σκοπό τη μείωση των διαμπερών κινήσεων και της ταχύτητας κίνησης των οχημάτων μέσα από τις γειτονιές.
13. Διερεύνηση εναλλακτικών διαδρομών των Λεωφορείων της αστικής συγκοινωνίας .
14. Μελέτη σήμανσης για την εφαρμογή της νέας κυκλοφοριακής οργάνωσης και τη μετατροπή των τοπικών οδών σε ήπιας κυκλοφορίας.

Περιοχή Επέμβασης



Περιοχή επέμβασης χωρισμένη σε 9 περιοχές



Κυκλοφοριακή οργάνωση του τοπικού οδικού δικτύου της περιοχής μελέτης

Αφορά την οργάνωση της κυκλοφορίας (φορά κίνησης των οχημάτων - μονοδρομήσεις, πεζοδρομήσεις, μέτρα ήπιας κυκλοφορίας) του τοπικού οδικού δικτύου της περιοχής μελέτης, σύμφωνα με το σχέδιο Βιώσιμης Κινητικότητας. Η κυκλοφοριακή οργάνωση των τοπικών οδών έχει ως φιλοσοφία τη μετατροπή τους σε οδούς ήπιας κυκλοφορίας, μονής κατεύθυνσης, με συχνές εναλλαγές στη φορά κίνησης, έτσι ώστε να αποτρέπονται οι διαμπερείς κινήσεις μέσω αυτών. Ο στόχος είναι να δημιουργηθούν κυκλοφοριακές κυψέλες – γειτονιές, προστατευμένες από κινήσεις που δεν έχουν ως τελικό προορισμό τις παρόδιες ιδιοκτησίες. Το δίκτυο οδών ήπιας κυκλοφορίας της κάθε κυκλοφοριακής κυψέλης οργανώνεται κατά τέτοιο τρόπο, ώστε να εξυπηρετεί με την πρόσβαση (από / προς το συλλεκτήριο δίκτυο) στις παρόδιες ιδιοκτησίες, με χαμηλές ταχύτητες (20χλμ/ώρα), συγχρόνως όμως να αποθαρρύνει και να βραδύπορεί τους διερχόμενους οδηγούς, αναγκάζοντας τους σε περιπορείες και τελικά εξωθώντας τους στο κύριο οδικό δίκτυο της πόλης. Παράλληλος στόχος είναι η άμεση δημιουργία ενός εκτεταμένου δικτύου κίνησης πεζών και ποδηλατών στο κέντρο της πόλης, το οποίο σε πρώτη φάση θα λειτουργεί με τη βοήθεια της κατακόρυφης και οριζόντιας σήμανσης και συν τω χρόνω με την υλοποίηση των κατάλληλων γεωμετρικών παρεμβάσεων (κίνηση μορφής μαιάνδρου, δημιουργία εσοχών στάθμευσης, λωρίδες αποκλειστικής κίνησης ποδηλατών, διαμορφώσεις πρασίνου, κλπ). Η επίτευξη των προαναφερόμενων στόχων αποτελεί μία σύνθετη και πολυπαραμετρική διαδικασία, η οποία απαιτεί διερεύνηση διαφόρων εναλλακτικών διευθετήσεων της κυκλοφορίας, με αντικρουόμενες επιδιώξεις (διευκόλυνση των κατοίκων, αποθάρρυνση διερχόμενων, αύξηση ασφάλειας, ενθάρρυνση μετακινήσεων με ποδήλατο και πεζή, αποθάρρυνση χρήσης ΙΧ).

Οδοί Ήπιας κυκλοφορίας

Απώτερος στόχος της μετατροπής των οδών σε ήπιας κυκλοφορίας, αποτελεί:

1. η επαναφορά της έννοιας της γειτονιάς, στον κεντρικό ιστό της πόλης. Με αυτό τον τρόπο δημιουργούνται συνθήκες αντίστοιχες με εκείνες ενός πεζοδρόμου, ενώ παράλληλα εξυπηρετούνται οι ανάγκες στάθμευσης των κατοίκων, οι οποίες είναι ανελαστικές.
2. Η αποτροπή των διαμπερών κινήσεων μέσω των τοπικών οδών.
3. και η δημιουργία κυκλοφοριακών κυψελών κατοικίας - γειτονιών, προστατευμένων από κινήσεις που δεν έχουν ως τελικό προορισμό τις παρόδιες ιδιοκτησίες.

Η διαμόρφωση των οδών ήπιας κυκλοφορίας εντάσσεται στην εφαρμογή των πρακτικών του ΣΒΑΚ για αποθάρρυνση της χρήσης του Ι.Χ. στο κέντρο της πόλης και ενθάρρυνση της κίνησης με ήπια

μέσα και Μ.Μ.Μ. Εξυπηρετεί μεν την πρόσβαση (από / προς το συλλεκτήριο δίκτυο) στις παρόδιες ιδιοκτησίες, με χαμηλές ταχύτητες (20χλμ/ώρα), συγχρόνως όμως, να αποθαρρύνεται η συστηματική χρήση του από διερχόμενους οδηγούς, οι οποίοι θα αναγκάζονται να βραδυπορούν (και να κάνουν περιπορείες λόγω των νέων κυκλοφοριακών ρυθμίσεων), με αποτέλεσμα να ωθούνται να επιλέξουν τελικά, για την καθημερινή τους μετακίνηση, το κύριο οδικό δίκτυο.

Οι βασικές αρχές σχεδιασμού των οδών ήπιας κυκλοφορίας είναι:

- ✓ Οι παρεμβάσεις να αναβαθμίζουν την περιοχή και την ποιότητα ζωής των κατοίκων και να αυξάνουν την λειτουργικότητα και την ασφαλή κυκλοφορία πεζών, οχημάτων και ποδηλάτων. Η διάρθρωση των προτεινόμενων διαμορφώσεων των υπαίθριων χώρων, των ροών πεζών και των διαδρομών ποδηλάτου να είναι με τέτοιο τρόπο ώστε να αναδεικνύεται η ενότητα του χώρου, αλλά και η διαφοροποίηση της λειτουργίας και της μορφής του ανάλογα με το υποσύνολο στο οποίο ανήκει το κάθε επιμέρους τμήμα του.
- ✓ Στους δρόμους της κάθε γειτονιάς θα κυκλοφορούν κατά βάση και θα σταθμεύουν οι κάτοικοι των οικοδομικών τετραγώνων που την απαρτίζουν.
- ✓ Στις οδούς ήπιας κυκλοφορίας θα έχουν τη δυνατότητα να κινηθούν όλα τα οχήματα. Η συχνή εναλλαγή στη φορά της κίνησης, οι εναλλάξ γεωμετρικές διαμορφώσεις (παρτέρια φύτευσης και θέσεις στάθμευσης τοποθετούνται τότε στη μία πλευρά του δρόμου και πότε στην άλλη) και επιπρόσθετα το γεγονός ότι θα δίνεται η δυνατότητα να κυκλοφορούν ταυτόχρονα στο ίδιο κατάστρωμα, πεζοί και ποδήλατα, δεν θα παρέχει τη δυνατότητα ανάπτυξης ταχύτητας μεγαλύτερης των 20 - 30 χλμ/ώρα.
- ✓ Δεν θα είναι ελκυστικό για τον οδηγό που δεν έχει προορισμό κάποια γειτονιά να διέλθει μέσα από τους δρόμους της, αντί να πορευθεί μέσα από τους κύριους δρόμους του κέντρου, όπου και ταχύτερα θα μπορεί να κινηθεί και εμπόδια στην κίνησή του δεν θα συναντήσει (πεζούς, ποδήλατα, διαδρομή μαιάνδρου, συχνή αλλαγή δρόμου (κίνηση ζιγκ - ζαγκ) λόγω αλλαγής στη φορά της κίνησης.



Σύμφωνα με τον Κώδικα Οδικής Κυκλοφορίας (Κ.Ο.Κ.), περιοχή ήπιας κυκλοφορίας είναι η περιοχή κατοικίας, που έχει χαρακτηριστεί και σημανθεί ως περιοχή ήπιας κυκλοφορίας. Στο Άρθρο 39 «Συμπεριφορά των οδηγών προς τους πεζούς» προβλέπονται τα ακόλουθα:

«Σε περιοχές κατοικίας που έχουν χαρακτηριστεί και σημανθεί ως περιοχές ήπιας κυκλοφορίας εφαρμόζονται οι εξής ειδικοί κανόνες:

- α) Οι πεζοί μπορούν να χρησιμοποιούν το οδόστρωμα σε όλο το πλάτος του. Τα παιχνίδια επιτρέπονται.*
- β) Οι οδηγοί πρέπει να προχωρούν με πολύ χαμηλή ταχύτητα, η οποία σε καμιά περίπτωση δε θα πρέπει να υπερβαίνει τα 20 χιλιόμετρα την ώρα.*
- γ) Οι οδηγοί δεν πρέπει να θέτουν τους πεζούς σε κίνδυνο ούτε να συμπεριφέρονται με παρεμποδιστικό τρόπο. Αν είναι αναγκαίο πρέπει να σταματούν.*
- δ) Οι πεζοί δεν πρέπει να εμποδίζουν χωρίς λόγο την κυκλοφορία των οχημάτων.*
- ε) Απαγορεύεται η στάθμευση εκτός από εκεί που επιτρέπεται από σήματα στάθμευσης.*
- στ) Σε διασταυρώσεις, χρήστες της οδού που εξέρχονται από περιοχή κατοικίας πρέπει να παραχωρούν την προτεραιότητα στους άλλους χρήστες της οδού.»*

Στοιχεία Σχεδιασμού

Τα απαιτούμενα γεωμετρικά στοιχεία του σχεδιασμού και οι προδιαγραφές που λήφθηκαν υπόψη είναι:

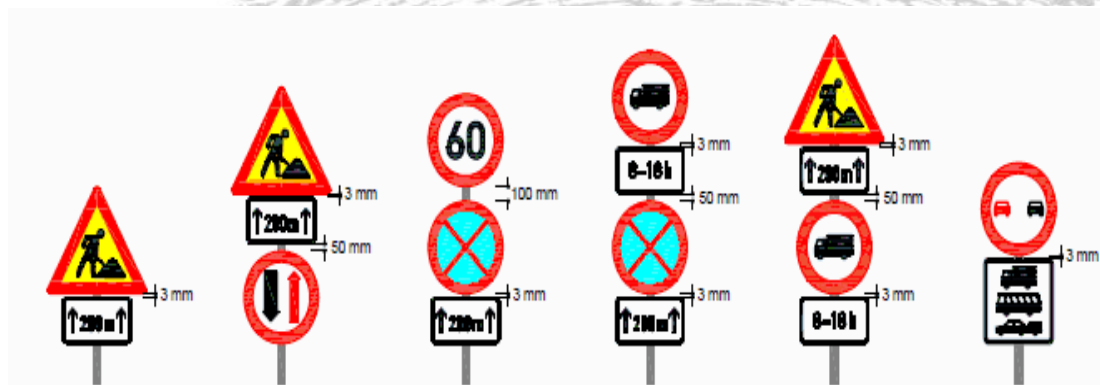
- η Υ.Α 52907/2009 "Ειδικές ρυθμίσεις για την εξυπηρέτηση ατόμων με αναπηρία σε κοινόχρηστους χώρους των οικισμών που προορίζονται για την κυκλοφορία πεζών",
- οι Οδηγίες του ΥΠΕΧΩΔΕ «Σχεδιάζοντας για όλους»,

- η "Έγκριση Τεχνικών Οδηγιών για ποδηλατόδρομους (Υποδομές Ποδηλάτων) (ΦΕΚ 1053-14/4/2016) και οι «Γενικές Οδηγίες για ποδηλατόδρομους»,
- η απόφαση ΔΜΕΟ/Ο/3050 (ΦΕΚ 2302-16-9-2013) "Έγκριση Τεχνικών Οδηγιών κυκλοφοριακών παρεμβάσεων στο αστικό περιβάλλον για την εφαρμογή τους σε περιοχές σχολικών συγκροτημάτων και περιοχές με αυξημένη κίνηση στα πλαίσια βελτίωσης της οδικής ασφάλειας,
- οι οδηγίες των ΟΜΟΕ,
- οι διατάξεις του ΝΟΚ και
- ο Ν.2696/1999 (ΦΕΚ 57/23.03.1999 τεύχος Α') Κύρωση του Κ.Ο.Κ. όπως τροποποιήθηκε και ισχύει

Επισημαίνεται ότι κατά την κατασκευή θα ληφθούν υπόψη τα σχετικά πρότυπα κατασκευής και οι ισχύουσες τεχνικές προδιαγραφές.

Κανόνες τοποθέτησης πινακίδων

(1) Η τοποθέτηση περισσότερων από δυο πινακίδων, είτε ομοειδούς κατηγορίας (δηλαδή, μόνο Κ ή μόνο Ρ), είτε διαφορετικής κατηγορίας (δηλαδή, συνδυασμός Κ με Ρ) δεν επιτρέπεται. Όμως, επιτρέπεται η τοποθέτηση, κάτω από ένα ζεύγος τέτοιων πινακίδων, μόνο μιας συμπληρωματικής επεξηγηματικής πινακίδας κατηγορίας Πρ, εφόσον δεν απαιτείται χωριστή επεξήγηση για κάθε μία πινακίδα από το ζεύγος των πινακίδων Κ ή και Ρ, αλλιώς τοποθετούνται δυο χωριστές πινακίδες κατηγορίας Πρ, η κάθε μία κάτω από την επεξηγούμενη πινακίδα Κ ή και Ρ (βλ. επόμενα παραδείγματα).



Σχήμα Ε1.2.2-1: Κανόνες τοποθέτησης πινακίδων στην ίδια στήριξη

Κατ' εξαίρεση επιτρέπεται η τοποθέτηση και τρίτης πινακίδας Ρ ή Κ, αρκεί όμως τότε να μη τοποθετείται και συμπληρωματική (επεξηγηματική) πινακίδα κατηγορίας Πρ.

Οι πινακίδες στην ίδια στήριξη πρέπει να τοποθετούνται σε αποστάσεις μεταξύ τους, όπως δείχνεται στο επόμενο σχήμα. Σε κάθε περίπτωση πρέπει η πινακίδες να στερεώνονται στην κοινή στήριξη η κάθε μία χωριστά (δεν επιτρέπεται ένας κοχλίας να στηρίζει δύο πινακίδες).

(2) Οι πινακίδες «STOP (P-2)», «παραχώρηση προτεραιότητας (P-1)», «οδός με προτεραιότητα (P-3)», «άρση προτεραιότητας οδού (P-4)» ή «άρση ορίου ταχύτητας (P-37)» **τοποθετούνται πάντα μόνες τους.**

Σε συγκεκριμένες περιπτώσεις, οι πινακίδες P-1, P-2 και P-3 επιβάλλεται να συνοδεύονται από τις πρόσθετες Πρ-7 έως Πρ-13.

(3) Επί του ιστού σηματοδότη θα τοποθετείται μόνο η πινακίδα «παραχώρηση προτεραιότητας (P-1)», στις προσβάσεις που δεν έχουν προτεραιότητα.

(4) Εντός οικισμών, επιπλέον της πινακίδας «παραχώρηση προτεραιότητας (P-1)» επί του ιστού σηματοδότη, επιτρέπεται η τοποθέτηση και ρυθμιστικής πινακίδας (κάτω από το σηματοδότη λαμβάνοντας υπόψη το απαιτούμενο ελεύθερο ύψος 2,20 m για κυκλοφορία πεζών). Στην περίπτωση που ο ιστός του σηματοδότη φέρει βραχίονα, τότε προτιμάται η τοποθέτηση της ρυθμιστικής πινακίδας στο βραχίονα δίπλα στον αναρτημένο σηματοδότη.

- (5) Στην περίπτωση συνδυασμού πινακίδων Κ και Ρ στην ίδια στήριξη, η πινακίδα κατηγορίας Κ τοποθετείται πάνω από την Ρ.
- (6) Όταν στον ίδιο ορθοστάτη τοποθετούνται δυο πινακίδες κατηγορίας Κ, τότε στην κορυφή τοποθετείται εκείνη που αφορά στον αμέσως επόμενο κίνδυνο.
- (7) Οι πινακίδες Κ-31, Κ-32, Κ-36 και Κ-37 (ισόπεδης σιδηροδρομικής διάβασης) τοποθετούνται πάντα μόνες τους, ενώ επιτρέπεται να συνοδεύονται μόνο με συμπληρωματικές (επεξηγηματικές) πινακίδες κατηγορίας Πρ. Ειδικότερα οι πινακίδες Κ-31 και Κ-32 τοποθετούνται και σε κατάλληλο συνδυασμό με τις πρόσθετες επαναληπτικές πινακίδες Κ-33, Κ-34, Κ-35 που αναφέρονται στην απόστασή τους από τις αντίστοιχες ισόπεδες σιδηροδρομικές διαβάσεις
- (8) Οι πινακίδες κατηγορίας Κ επιτρέπεται να ενσωματώνονται σε πινακίδα ορθογωνίου σχήματος με υπόβαθρο κίτρινου φθορίζοντος χρώματος, προκειμένου να προσδίνεται ιδιαίτερη έμφαση. Αυτή η πρακτική επιβάλλεται υποχρεωτικά για πινακίδες που εγκαθίστανται κατά μήκος εργοταξίων, όπου η ίδια πρακτική εφαρμόζεται και για τις άλλες κατηγορίες πινακίδων (βλ. ΟΜΟΕ-ΣΕΕΟ).



Ο ίδιος κανόνας μπορεί να εφαρμόζεται όταν προβλέπεται τοποθέτηση ζεύγους πινακίδων, όπου η μια εξ αυτών επεξηγεί την άλλη πινακίδα εκτός εργοταξίων, οπότε το υπόβαθρο θα είναι λευκό.

- (9) Στην περίπτωση που οι ρυθμιστικές πινακίδες του ΚΟΚ (π.χ. Ρ-30) αφορούν σε συγκεκριμένες κατηγορίες οχημάτων τότε, για την ευκρίνεια της ρύθμισης, επιβάλλεται η τοποθέτηση επεξηγηματικής πινακίδας της κατηγορίας Πρ κάτω από τη ρυθμιστική.



- (10) Η πινακίδα «διάβαση πεζών (Π-21)» τοποθετείται πάντα μόνη με το σωστό προσανατολισμό του πεζού, δηλαδή ο οδηγός πρέπει να βλέπει το σύμβολο του πεζού «να βαδίζει» από το πεζοδρόμιο προς το οδόστρωμα (βλ. επόμενο Σχήμα Ε1.2.2-2).

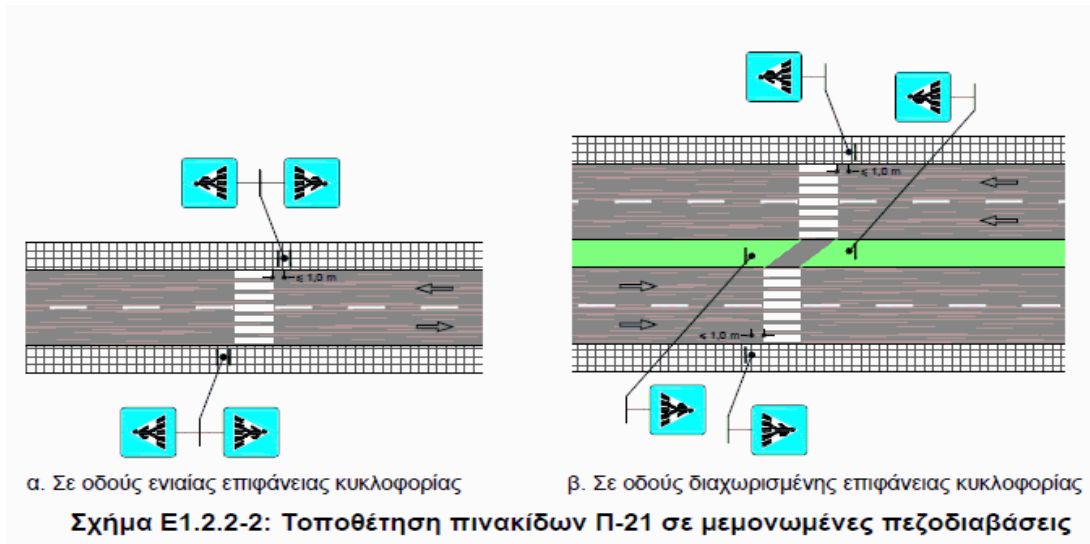


Π-21β



Π-21α

ΜΟΣ ΛΑΡΙΣΑΙΩΝ
MUNICIPALITY OF LARISSA



(11) Όταν οι πινακίδες αναγγελίας κινδύνου τοποθετούνται σε θέσεις όπου ο κίνδυνος διαρκεί ή επαναλαμβάνεται συνεχώς και πέραν του κρίσιμου πρώτου σημείου, τότε μαζί με την πινακίδα του συγκεκριμένου κινδύνου τοποθετείται και η πρόσθετη Πρ-2 με αναγραφή του μήκους του επικίνδυνου τμήματος. Εφόσον, το επικίνδυνο μήκος υπερβαίνει τη χρονική απόσταση του ενός λεπτού της ώρας (με βάση την V85 της οδού) τότε, η πινακίδα κινδύνου θα επαναλαμβάνεται, ανά αποστάσεις χρονικής διάρκειας ενός λεπτού, συνοδευόμενη με την Πρ-2 (με το εκάστοτε εναπομένον μήκος). Σε κάθε περίπτωση, η πινακίδα αναγγελίας κινδύνου θα επαναλαμβάνεται κατ' ελάχιστο μετά από κάθε θέση πρόσβασης άλλης οδού στην εξεταζόμενη οδό. Παραδείγματα τέτοιων περιπτώσεων παρουσιάζονται στο Σχήμα Ε1.2.2-1 και στον Πίνακα Ε1.2.5-3 (4η και 5η στήλη).



Πίνακας ΕΙ.2.5-3: Συνδυασμός πινακίδων προειδοποίησης για συνάντηση καμπύλων τμημάτων οδών

Μήνυμα	Μεμονωμένη καμπύλη (90° <math>\leq \alpha < 135^\circ</math>)		Μεμονωμένη κλειστή καμπύλη (135° <math>\leq \alpha < 270^\circ</math>)		Μεμονωμένος ελιγμός / συνεχείς ελιγμοί (270° $\leq \alpha$)		Μεμονωμένο ζεύγος αντίρροπων καμπυλών (1)		Συνεχείς αντίρροπες καμπύλες (2)	
	Πινακίδες	Κωδικός	Πινακίδες	Κωδικός	Πινακίδες	Κωδικός	Πινακίδες	Κωδικός	Πινακίδες	Κωδικός
Χωρίς νέο όριο ταχύτητας		K-1a		K-1a Πρ-14a		K-1a Πρ-155 P-32		K-2a		K-2a Πρ-2
		K-1b		K-1a Πρ-14b		K-1b Πρ-156 P-32		K-2b		K-2b Πρ-2
Με νέο όριο ταχύτητας (3)		K-1a P-32		K-1a Πρ-14a P-32		K-2a Πρ-2.1 P-32		K-2a P-32		K-2a Πρ-2 P-32
		K-1a P-32		K-1a Πρ-14b P-32		K-2b Πρ-2.1 P-32		K-2b P-32		K-2b Πρ-2 P-32

Σημείωση: Οι αναγραφές ορίων ταχύτητας και αποστάσεων είναι ενδεικτικές

για την Περιοχή 1 έχουν κατατεθεί:

1/ η υπ' αριθμ. 52/2018 ΑΔΣ με θέμα « Λήψη κανονιστικής απόφασης με θέμα «Μελέτη Κυκλοφοριακών Ρυθμίσεων της περιοχής που περικλείεται από τις οδούς Νικηταρά, Γ. Σεφέρη , Αγιάς, Ηρ. Πολυτεχνείου και 23^{ης} Οκτωβρίου (ΠΕΡΙΟΧΗ 1) »

η

2/ η υπ' αριθμ. 872/2018 ΑΔΣ με θέμα «1^η Τροποποίηση της Μελέτης Κυκλοφοριακών Ρυθμίσεων της περιοχής που περικλείεται από τις οδούς Νικηταρά, Γ. Σεφέρη , Αγιάς, Ηρ. Πολυτεχνείου και 23^{ης} Οκτωβρίου (ΠΕΡΙΟΧΗ 1)» η οποία αντικαθιστά την υπ' αριθμ. 52/2018 ΑΔΣ.

και η

3/η παρούσα απόφαση του ΔΣ με θέμα «2^η Τροποποίηση της Μελέτης Κυκλοφοριακών Ρυθμίσεων της περιοχής που περικλείεται από τις οδούς Νικηταρά, Γ. Σεφέρη , Αγιάς, Ηρ. Πολυτεχνείου και 23^{ης} Οκτωβρίου (ΠΕΡΙΟΧΗ 1)» η οποία αντικαθιστά την υπ' αριθμ. 872/2018 ΑΔΣ.

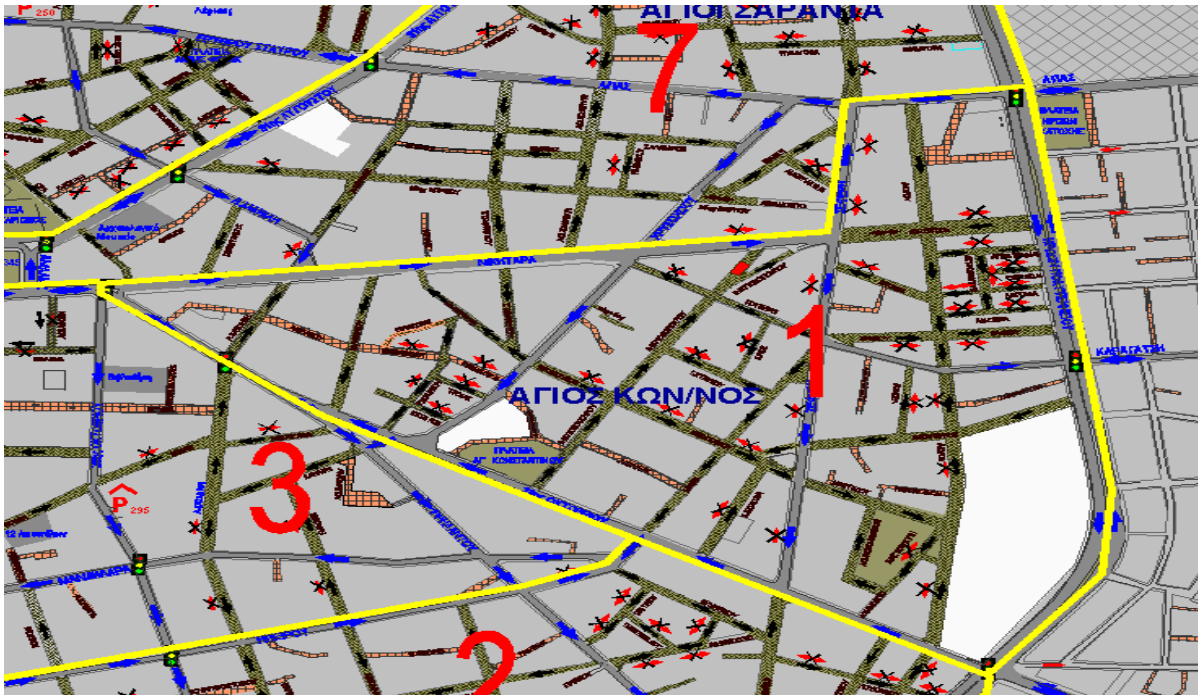
Στην συγκεκριμένη 2^η τροποποίηση περιλαμβάνονται οι κάτωθι αλλαγές :

Στην 2^η υποπεριοχή αλλάζει ρύθμιση η οδός Γούναρη (από Γ. Σεφέρη έως Θεοτοκοπούλου)-επανέρχεται η παλαιά ρύθμιση (φορά από Νικηταρά προς Γ. Σεφέρη) για να λυθούν τα προβλήματα

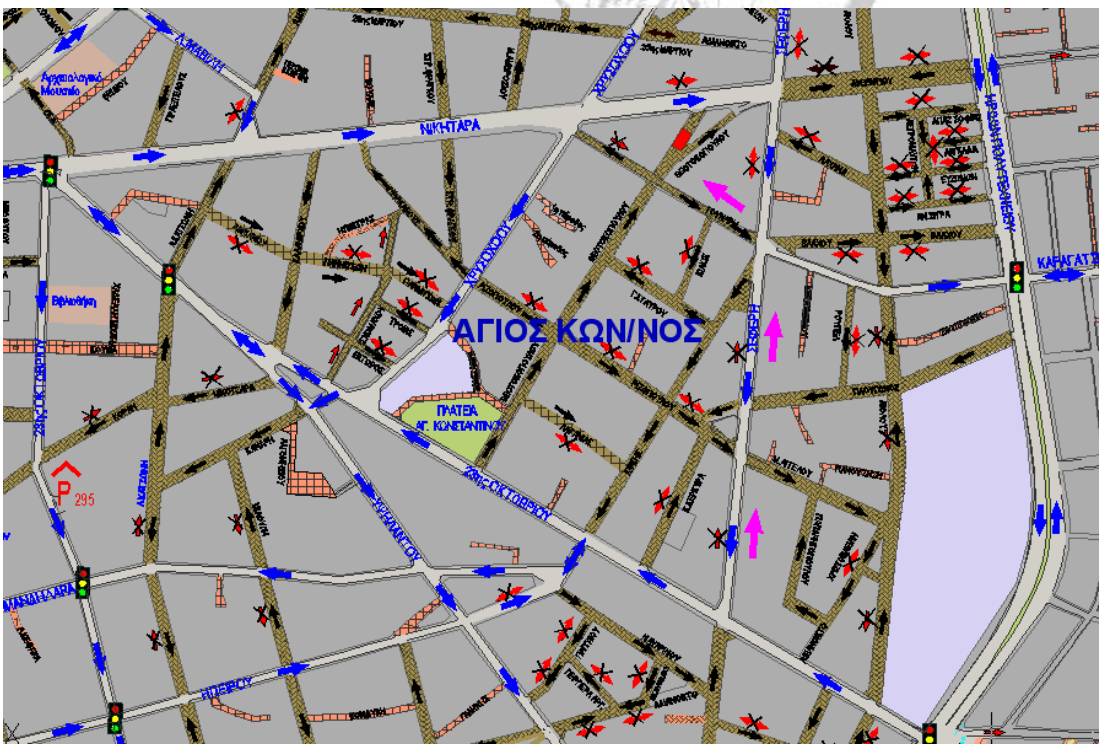
που προέκυψαν με την λειτουργία της Λαϊκής Αγοράς και την διέλευση των γραμμών Νο4 & Νο12 από την οδό Γούναρη (από Χρυσόχου έως Γ. Σεφέρη) κάθε Δευτέρα κατά την λειτουργία της Λαϊκής.

Στα πλαίσια της ανωτέρω κυκλοφοριακής μελέτης με την παρούσα τεχνική έκθεση κατατίθεται η **2^η τροποποίηση** της κυκλοφοριακής ρύθμισης της ΠΕΡΙΟΧΗΣ 1 (που περικλείεται από τις οδούς Νικητάρá , Γ. Σεφέρη, Αγίας, Ηρ. Πολυτεχνείου και 23^{ης} Οκτωβρίου)

Περιοχή 1 (αρχική κυκλοφοριακή ρύθμιση)



Περιοχή 1 (μετά την 1^η τροποποίηση)



Στην συγκεκριμένη 1^η τροποποίηση περιλαμβάνονται οι κάτωθι αλλαγές :
 Στην 2^η υποπεριοχή αλλάζουν ρύθμιση οι οδοί Γ. Σεφέρη (τμήμα από 23^{ης} Οκτωβρίου έως Γούναρη) και Γούναρη (από Γ. Σεφέρη έως Θεοδοκοπούλου)

Περιοχή 1 (μετά την 2^η τροποποίηση)



Στην συγκεκριμένη 2^η τροποποίηση περιλαμβάνονται οι κάτωθι αλλαγές :
 Στην 2^η υποπεριοχή αλλάζει ρύθμιση η οδός Γούναρη (από Γ. Σεφέρη έως Θεοδοκοπούλου)- επανέρχεται η παλαιά ρύθμιση (φορά από Νικηταρά προς Γ. Σεφέρη) για να λυθούν τα προβλήματα που προέκυψαν με την λειτουργία της Λαϊκής Αγοράς και την διέλευση των γραμμών Νο4 & Νο12 από την οδό Γούναρη (από Χρυσόχου έως Γ. Σεφέρη) κάθε Δευτέρα κατά την λειτουργία της Λαϊκής.

Το δίκτυο ποδηλατοδρόμων της Περιοχής 1 διαμορφώνεται σύμφωνα με το σχέδιο 1.1 Σχέδιο 1.1.
 –Δίκτυο Ποδηλατοδρόμων



Στο ανωτέρω σχέδιο περιγράφεται το δίκτυο ποδηλατοδρόμων της Περιοχής 1 και συγκεκριμένα :
 Στην οδό Νικηταρά (Ογλ έως Γ. Σεφέρη) ,στην οδό Αυξεντίου (Γ. Σεφέρη έως Αιόλου) καθώς και στην οδό Αιόλου (23^{ης} Οκτωβρίου έως τον Κ.Χ. πριν την οδό Αγιάς) θα δημιουργηθεί ποδηλατόδρομος διπλής κατεύθυνσης, πλάτους 2,50μ..

Στην οδό Λ. Κατσώνη (23^{ης} Οκτωβρίου έως Νικηταρά) θα δημιουργηθεί ποδηλατόδρομος μονής κατεύθυνσης πλάτους 1,50μ ο οποίος θα έχει κατεύθυνση αντίθετη με την κατεύθυνση κίνησης της λοιπής κυκλοφορίας. Η πινακίδα P-66 α θα τοποθετηθεί στην είσοδο της οδού Λ. Κατσώνη και 23^{ης} Οκτωβρίου και θα δίνει την δυνατότητα σε οχήματα και ποδήλατα να κινηθούν μαζί στην κατεύθυνση από την οδό 23^{ης} Οκτωβρίου προς την οδό Νικηταρά (πλάτος μεικτής διατομής 3,0μ). Θα αφαιρεθεί η πινακίδα P-66 α από τον υπόλοιπο οδικό δίκτυο της Περιοχής 1.

2^η τροποποίηση της κυκλοφοριακής ρύθμισης Περιοχής 1 (που περικλείεται από τις οδούς Νικηταρά , Γ. Σεφέρη, Αγιάς, Ηρ. Πολυτεχνείου και 23^{ης} Οκτωβρίου)

Η πρόταση της **2^{ης} τροποποίησης** της κυκλοφοριακής ρύθμισης της Περιοχής 1 (που περικλείεται από τις οδούς Νικηταρά , Γ. Σεφέρη, Αγιάς, Ηρ. Πολυτεχνείου και 23^{ης} Οκτωβρίου) παρουσιάζεται στο **Σχέδιο 1** «οριζόντιας & κατακόρυφης σήμανσης» .

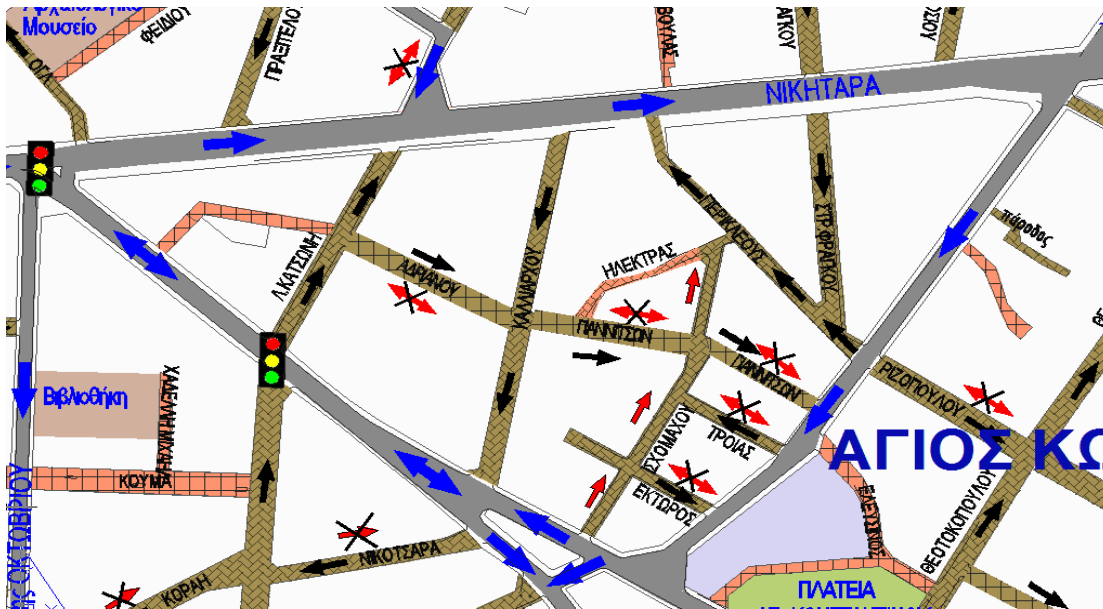
Η κυκλοφοριακή οργάνωση των τοπικών οδών έχει ως φιλοσοφία τη μετατροπή τους σε οδούς ήπιας κυκλοφορίας, μονής κατεύθυνσης, με συχνές εναλλαγές στη φορά κίνησης, έτσι ώστε να αποτρέπονται οι διαμπερείς κινήσεις μέσω αυτών. Ο στόχος είναι να δημιουργηθούν κυκλοφοριακές κυψέλες – γειτονιές, προστατευμένες από κινήσεις που δεν έχουν ως τελικό προορισμό τις παρόδιες ιδιοκτησίες.

Στην περιοχή 1 είναι ενταγμένες **τέσσερις υποπεριοχές** ήπιας κυκλοφορίας που οριοθετούνται ως εξής : η **1^η** από τις οδούς 23^{ης} Οκτωβρίου, Νικηταρά και Χρυσόχου , η **2^η** από τις οδούς 23^{ης} Οκτωβρίου, Χρυσόχου ,Νικηταρά και Γ. Σεφέρη , η **3^η** από τις οδούς 23^{ης} Οκτωβρίου, Γ. Σεφέρη , Γούναρη και Ηρ. Πολυτεχνείου ενώ τέλος η **4^η** από τις οδούς Γούναρη, Γ. Σεφέρη, Αγιάς και Ηρ. Πολυτεχνείου

Στην συγκεκριμένη 2^η τροποποίηση περιλαμβάνονται οι κάτωθι αλλαγές:

Στην 2^η υποπεριοχή αλλάζει ρύθμιση η οδός Γούναρη (από Γ. Σεφέρη έως Θεοδοκοπούλου)- επανέρχεται η παλαιά ρύθμιση (φορά από Νικηταρά προς Γ. Σεφέρη) για να λυθούν τα προβλήματα που προέκυψαν με την λειτουργία της Λαϊκής Αγοράς και την διέλευση των γραμμών Νο4 & Νο12 από την οδό Γούναρη (από Χρυσόχου έως Γ. Σεφέρη) κάθε Δευτέρα κατά την λειτουργία της Λαϊκής.

Η 1^η υποπεριοχή ήπιας κυκλοφορίας (οριοθετείται από τις οδούς 23^{ης} Οκτωβρίου, Νικηταρά και Χρυσόχου) , περιλαμβάνει τις παρακάτω κυκλοφοριακές ρυθμίσεις:



Σήμανση της περιοχής κατοικίας που περιβάλλεται από τις συλλεκτήριες οδούς 23ης Οκτωβρίου, Νικηταρά και Χρυσόχου σαν περιοχή ήπιας κυκλοφορίας, τοποθετώντας την πινακίδα Π-92 και ταυτόχρονα τον περιορισμό της ταχύτητας σε 20χλμ/ώρα τοποθετώντας πινακίδες P-32 (20χλμ) καθώς και την πινακίδα P-66 α για την οριοθέτηση της μεικτής χρήσης ποδηλάτου & αυτοκινήτου στις εισόδους αυτής:

Λ. Κατσώνη & 23^{ης} Οκτωβρίου (Π-92, P-32 (20χλμ) & P-66 α)

Καλλιάρχου & Νικηταρά , (Π-92, P-32 (20χλμ))

Στρ. Φράγκου & Νικηταρά, (Π-92, P-32 (20χλμ))

Περικλέους & Χρυσόχου, (Π-92, P-32 (20χλμ))

Τροίας & Χρυσόχου (Π-92, P-32 (20χλμ)) και

Ισχομάχου & 23ης Οκτωβρίου(Π-92, P-32 (20χλμ))

Αντίστοιχα τοποθέτηση της πινακίδας Π-92 α ,οριοθετώντας με αυτόν τον τρόπο το τέλος της περιοχής ήπιας κυκλοφορίας με ταυτόχρονη άρση του ορίου ταχύτητας που έχει επιβληθεί τοποθετώντας και πινακίδες P-37(20 χλμ) , στις εξόδους της περιοχής κατοικίας που περιβάλλεται από τις οδούς 23ης Οκτωβρίου, Νικηταρά και Χρυσόχου και συγκεκριμένα στις εξόδους:

Λ. Κατσώνη & Νικηταρά,

Περικλέους & Νικηταρά,

Γιαννιτών & Χρυσόχου,

Έκτορος & Χρυσόχου και

Καλλιάρχου & 23^{ης} Οκτωβρίου

Οδοί ήπιας κυκλοφορίας

Οδός Λ. Κατσώνη:

Μονοδρόμηση της οδού Λ. Κατσώνη (τμήμα από 23ης Οκτωβρίου έως Νικηταρά) με φορά κίνησης από την οδό 23^{ης} Οκτωβρίου προς την οδό Νικηταρά.

Οδός Ανδριανού:

Μονοδρόμηση της οδού Ανδριανού με φορά κίνησης από την οδό Λ. Κατσώνη προς την οδό Καλλιάρχου

Οδός Καλλιάρχου:

Μονοδρόμηση της οδού Καλλιάρχου με φορά κίνησης από την οδό Νικηταρά προς την οδό 23^{ης} Οκτωβρίου.

Προτεραιότητα της οδού Καλλιάρχου έναντι της οδού Ανδριανού

Οδός Γιαννιτσών:

Μονοδρόμηση της οδού Γιαννιτσών με φορά κίνησης από την οδό Καλλιάρχου προς την οδό Χρυσοχόου

Οδός Ισχομάχου:

Μονοδρόμηση της οδού Ισχομάχου με φορά κίνησης από την οδό 23^{ης} Οκτωβρίου προς την οδό Περικλέους

Προτεραιότητα της οδού Ισχομάχου έναντι των οδών Έκτορος και Τροίας

Προτεραιότητα της οδού Ισχομάχου έναντι της οδού Γιαννιτσών

Οδός Έκτορος:

Μονοδρόμηση της οδού Έκτορος (τμήμα από Ισχομάχου έως Χρυσοχόου) με φορά κίνησης από την οδό Ισχομάχου προς την οδό Χρυσοχόου

Οδός διπλής κυκλοφορίας για το αδιέξοδο τμήμα της οδού Έκτορος που βρίσκεται δυτικά της οδού Ισχομάχου (Τοποθέτηση πινακίδας Κ-24 για προαναγγελία διπλής κατεύθυνσης καθώς και πινακίδας Π-25 στην είσοδο του αδιεξόδου. Τοποθέτηση πινακίδας Π-4 επί της οδού Ισχομάχου για προεδοποίηση του αδιεξόδου της οδού Έκτορος .

Οδός Τροίας:

Μονοδρόμηση της οδού Τροίας με φορά κίνησης από την οδό Χρυσοχόου προς την οδό Ισχομάχου

Οδός Περικλέους:

Μονοδρόμηση της οδού Περικλέους με φορά κίνησης από την οδό Χρυσοχόου προς την οδό Νικηταρά.

Προτεραιότητα της οδού Περικλέους έναντι της οδού Στρ. Φράγκου

Προτεραιότητα της οδού Περικλέους έναντι της οδού Ισχομάχου

Οδός Στρ. Φράγκου:

Μονοδρόμηση της οδού Στρ. Φράγκου με φορά κίνησης από την οδό Νικηταρά προς την οδό Περικλέους

Η 2^η υποπεριοχή ήπιας κυκλοφορίας (οριοθετείται από τις οδούς 23^{ης} Οκτωβρίου, Χρυσοχόου ,Νικηταρά και Γ. Σεφέρη), περιλαμβάνει

Αρχική κυκλοφοριακή σήμανση

Κυκλοφοριακή ρύθμιση μετά την 2^η τροποποίηση

Σήμανση της περιοχής κατοικίας που περιβάλλεται από τις συλλεκτήριες οδούς 23ης Οκτωβρίου, Χρυσοχού, Νικηταρά και Γ. Σεφέρη και σαν περιοχή ήπιας κυκλοφορίας, τοποθετώντας την πινακίδα Π-92 και ταυτόχρονα τον περιορισμό της ταχύτητας σε 20χλμ/ώρα τοποθετώντας πινακίδες Ρ-32 (20χλμ) στις εισόδους αυτής:

Ριζοπούλου & Χρυσοχού

Γούναρη & Χρυσοχόου
Κίρκης & Γ. Σεφέρη
Πλούτωνος & Γ. Σεφέρη
Κ. Κέρκυρα & 23ης Οκτωβρίου
Θεοτοκοπούλου & 23ης Οκτωβρίου

Αντίστοιχα τοποθέτηση της πινακίδας Π-92 α ,οριοθετώντας με αυτόν τον τρόπο το τέλος της περιοχής ήπιας κυκλοφορίας με ταυτόχρονη άρση του ορίου ταχύτητας που έχει επιβληθεί τοποθετώντας και πινακίδες Ρ-37(20 χλμ) , στις εξόδους της περιοχής κατοικίας που περιβάλλεται από τις οδούς 23ης Οκτωβρίου, Χρυσοχόου ,Νικηταρά και Γ. Σεφέρη και συγκεκριμένα στις εξόδους:

Θεοτοκοπούλου & Νικηταρά
Γούναρη & Γ. Σεφέρη
Ριζοπούλου & Γ. Σεφέρη
Κίρκης & 23ης Οκτωβρίου

Οδοί ήπιας κυκλοφορίας

Οδός Θεοτοκοπούλου:

Μονοδρόμηση της οδού Θεοτοκοπούλου με φορά κίνησης από την οδό 23^{ης} Οκτωβρίου προς την οδό Νικηταρά.

Προτεραιότητα της οδού Θεοτοκοπούλου έναντι της οδού Γ. Σταύρου

Τοποθέτηση πινακίδας Π-25 στην αρχή του αδιέξοδου τμήματος της οδού Θεοτοκοπούλου (Νικηταρά & Θεοτοκοπούλου)

Οδός Ριζοπούλου:

Μονοδρόμηση της οδού Ριζοπούλου με φορά κίνησης από την οδό Χρυσοχόου προς την οδό Γ. Σεφέρη

Προτεραιότητα της οδού Ριζοπούλου έναντι των οδών Κίρκης, Πλούτωνος και Κ. Κέρκυρας

Προτεραιότητα της οδού Ριζοπούλου έναντι της οδού Θεοτοκοπούλου

Οδός Γούναρη:

Μονοδρόμηση της οδού Γούναρη (τμήμα από Χρυσοχόου έως Γ. Σεφέρη) με φορά κίνησης από την οδό Χρυσοχόου προς την οδό Γ. Σεφέρη

Προτεραιότητα της οδού Γούναρη έναντι της οδού Θεοτοκοπούλου

Οδός Λατανίας:

Μονοδρόμηση της οδού Λατανίας με φορά κίνησης από την οδό Θεοτοκοπούλου προς την οδό Κίρκης

Οδός Γ. Σταύρου:

Μονοδρόμηση της οδού Γ. Σταύρου με φορά κίνησης από την οδό Κίρκης προς την οδό Θεοτοκοπούλου

Προτεραιότητα της οδού Γ. Σταύρου έναντι της οδού Κιλκίς

Οδός Κιλκίς:

Μονοδρόμηση της οδού Κιλκίς με φορά κίνησης από την οδό Γούναρη προς την οδό Γ. Σταύρου

Οδός Κίρκης:

Μονοδρόμηση της οδού Κίρκης με φορά κίνησης από την οδό Γ. Σεφέρη προς την οδό 23ης Οκτωβρίου

Προτεραιότητα της οδού Κίρκης έναντι της οδού Λατανίας

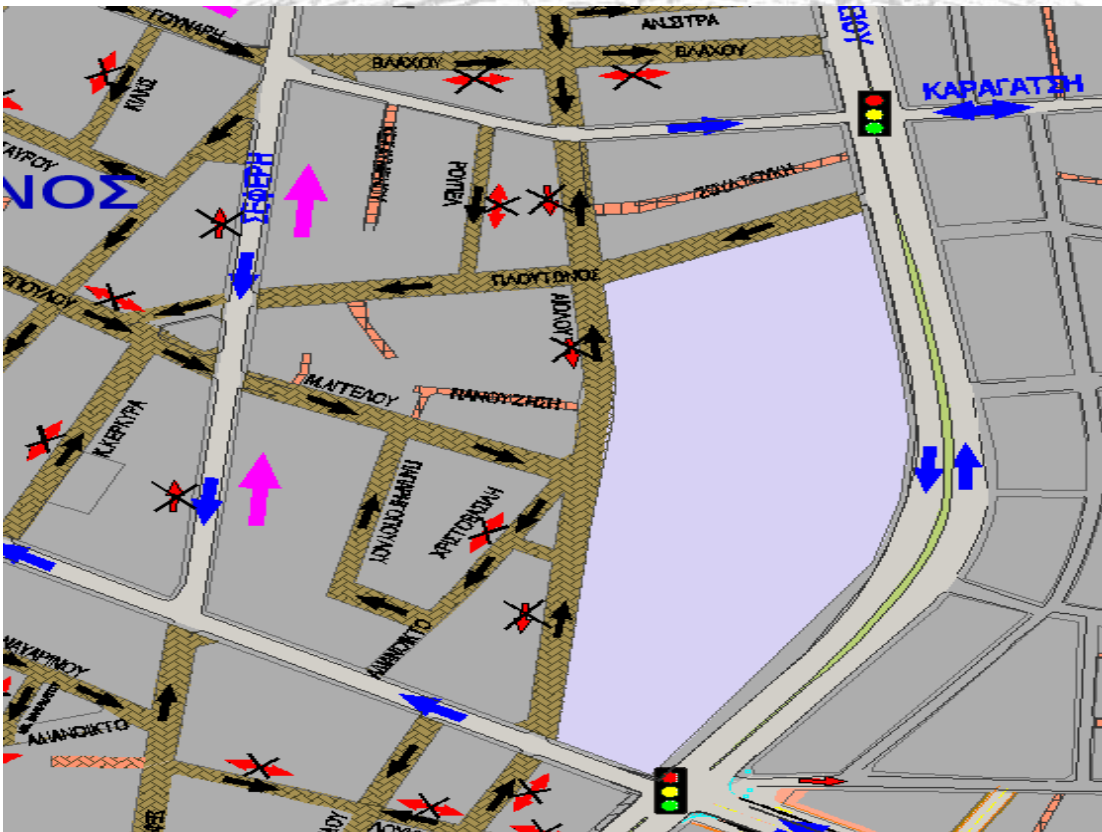
Οδός Κ. Κέρκυρα:

Μονοδρόμηση της οδού Κ. Κέρκυρα με φορά κίνησης από την οδό 23ης Οκτωβρίου προς την οδό Ριζοπούλου

Οδός Πλούτωνος:

Μονοδρόμηση της οδού Πλούτωνος με φορά κίνησης από την οδό Γ. Σεφέρη προς την οδό Ριζοπούλου

Η 3^η υποπεριοχή ήπιας κυκλοφορίας (οριοθετείται από τις οδούς 23^{ης} Οκτωβρίου, Γ. Σεφέρη, Γούναρη και Ηρ. Πολυτεχνείου), περιλαμβάνει τις παρακάτω κυκλοφοριακές ρυθμίσεις:



Σήμανση της περιοχής κατοικίας που περιβάλλεται από τις οδούς 23ης Οκτωβρίου, Γ. Σεφέρη, Γούναρη και Ηρ. Πολυτεχνείου σαν περιοχή ήπιας κυκλοφορίας, τοποθετώντας την πινακίδα Π-92 και ταυτόχρονα τον περιορισμό της ταχύτητας σε 20χλμ/ώρα τοποθετώντας πινακίδες Ρ-32 (20χλμ) στις εισόδους αυτής:

Αιόλου & 23^{ης} Οκτωβρίου
Μ. Αγγέλου & Γ. Σεφέρη,
Ρούπελ & Γούναρη και
Πλούτωνος & Ηρ. Πολυτεχνείου

Αντίστοιχα τοποθέτηση της πινακίδας Π-92 α ,οριοθετώντας με αυτόν τον τρόπο το τέλος της περιοχής ήπιας κυκλοφορίας με ταυτόχρονη άρση του ορίου ταχύτητας που έχει επιβληθεί τοποθετώντας και πινακίδες Ρ-37 (20χλμ), στις εξόδους της περιοχής κατοικίας που περιβάλλεται από τις οδούς 23ης Οκτωβρίου, Γ. Σεφέρη , Γούναρη και Ηρ. Πολυτεχνείου και συγκεκριμένα στις εξόδους:

Χριστοβασίλη & 23^{ης} Οκτωβρίου

Πλούτωνος & Γ. Σεφέρη

Αιόλου & Γούναρη

Οδοί ήπιας κυκλοφορίας

Οδός Αιόλου :

Μονοδρόμηση της οδού Αιόλου (τμήμα από 23ης Οκτωβρίου έως Γούναρη) με φορά κίνησης από την οδό 23^{ης} Οκτωβρίου προς την οδό Γούναρη.

Προτεραιότητα της οδού Αιόλου έναντι των οδών Μ. Αγγέλου και Πλούτωνος

Μ. Αγγέλου :

Μονοδρόμηση της οδού Μ. Αγγέλου με φορά κίνησης από την οδό Γ. Σεφέρη προς την οδό Αιόλου

Προτεραιότητα της οδού Μ. Αγγέλου έναντι της οδού Παπαρηγοπούλου.

Παπαρηγοπούλου:

Μονοδρόμηση της οδού Παπαρηγοπούλου με φορά κίνησης από την οδό Χριστοβασίλη προς την οδό Μ. Αγγέλου

Χριστοβασίλη:

Μονοδρόμηση της οδού Χριστοβασίλη με φορά κίνησης από την οδό Μ. Αγγέλου προς την οδό 23^{ης} Οκτωβρίου

Πλούτωνος :

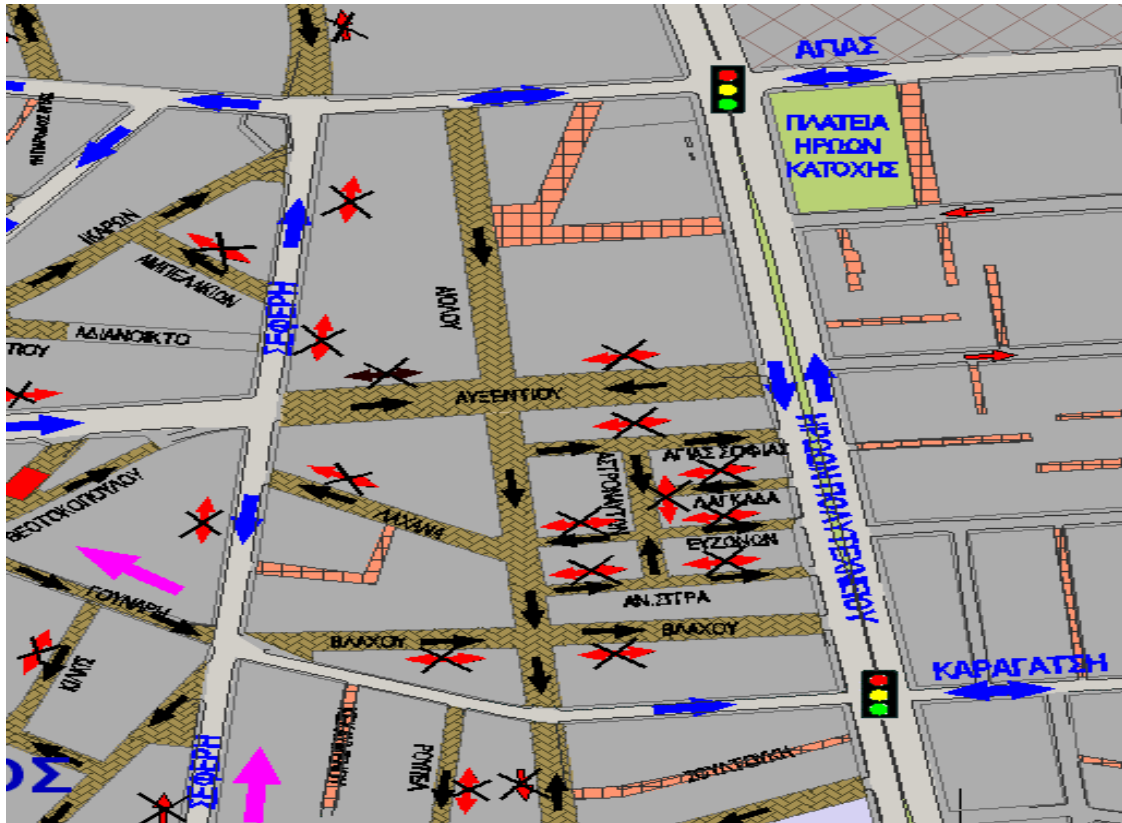
Μονοδρόμηση της οδού Πλούτωνος (τμήμα από Ηρ. Πολυτεχνείου έως Γ. Σεφέρη) με φορά κίνησης από την οδό Ηρ. Πολυτεχνείου προς την οδό Γ. Σεφέρη

Προτεραιότητα της οδού Πλούτωνος έναντι της οδού Ρούπελ

Ρούπελ:

Μονοδρόμηση της οδού Ρούπελ με φορά κίνησης από την οδό Γούναρη προς την οδό Πλούτωνος.

Η 4^η υποπεριοχή ήπιας κυκλοφορίας (οριοθετείται από τις οδούς Γούναρη, Γ. Σεφέρη , Αγίας και Ηρ. Πολυτεχνείου) , περιλαμβάνει τις παρακάτω κυκλοφοριακές ρυθμίσεις:



Σήμανση της περιοχής κατοικίας που περιβάλλεται από τις οδούς Αγίας, Γ. Σεφέρη, Γούναρη και Ηρ. Πολυτεχνείου σαν περιοχή ήπιας κυκλοφορίας, τοποθετώντας την πινακίδα Π-92 και ταυτόχρονα τον περιορισμό της ταχύτητας σε 20χλμ/ώρα τοποθετώντας πινακίδες Ρ-32 (20χλμ) στις εισόδους αυτής:

Βλάχου & Γ. Σεφέρη -Γούναρη

Αυξεντίου & Γ. Σεφέρη

Αιόλου & Αγίας

Αυξεντίου & Ηρ. Πολυτεχνείου και

Λαγκαδά & Ηρ. Πολυτεχνείου

Αντίστοιχα τοποθέτηση της πινακίδας Π-92 α, οριοθετώντας με αυτόν τον τρόπο το τέλος της περιοχής ήπιας κυκλοφορίας με ταυτόχρονη άρση του ορίου ταχύτητας που έχει επιβληθεί τοποθετώντας και πινακίδες Ρ-37 (20χλμ), στις εξόδους της περιοχής κατοικίας που περιβάλλεται από τις οδούς Αγίας, Γ. Σεφέρη, Γούναρη και Ηρ. Πολυτεχνείου και συγκεκριμένα στις εξόδους:

Αιόλου & Γούναρη

Λαχανά & Γ. Σεφέρη

Αγίας Σοφίας & Ηρ. Πολυτεχνείου

Ευζώνων & Ηρ. Πολυτεχνείου

Αν. Σιτρά & Ηρ. Πολυτεχνείου και

Βλάχου & Ηρ. Πολυτεχνείου

Οδοί ήπιας κυκλοφορίας

Οδός Αιόλου :

Μονοδρόμηση της οδού Αιόλου (τμήμα από Αγίας έως Γούναρη) με φορά κίνησης από την οδό Αγίας προς την οδό Γούναρη.

Προτεραιότητα της οδού Αιόλου έναντι των οδών Αυξεντίου, Ευζώνων και Βλάχου

Οδός Βλάχου:

Μονοδρόμηση της οδού Βλάχου με φορά κίνησης από την οδό Γ. Σεφέρη προς την οδό Ηρ. Πολυτεχνείου

Οδός Λαχανά :

Μονοδρόμηση της οδού Λαχανά με φορά κίνησης από την οδό Αιόλου προς την οδό Γ. Σεφέρη.

Οδός Αυξεντίου:

Μονοδρόμηση της οδού Αυξεντίου (τμήμα από Γ. Σεφέρη έως Αιόλου) με φορά κίνησης από την οδό Γ. Σεφέρη προς την οδό Αιόλου

Μονοδρόμηση της οδού Αυξεντίου (τμήμα από Ηρ. Πολυτεχνείου έως Αιόλου) με φορά κίνησης από την οδό Ηρ. Πολυτεχνείου προς την οδό Αιόλου

Οδός Αγίας Σοφίας:

Μονοδρόμηση της οδού Αγίας Σοφίας με φορά κίνησης από την οδό Αιόλου προς την οδό Ηρ. Πολυτεχνείου

Οδός Λαγκαδά:

Μονοδρόμηση της οδού Λαγκαδά με φορά κίνησης από την οδό Ηρ. Πολυτεχνείου προς την οδό Αστροναυτών

Οδός Ευζώνων:

Μονοδρόμηση της οδού Ευζώνων (τμήμα από Αστροναυτών έως Αιόλου) με φορά κίνησης από την οδό Αστροναυτών προς την οδό Αιόλου

Μονοδρόμηση της οδού Ευζώνων (τμήμα από Αστροναυτών έως Ηρ. Πολυτεχνείου) με φορά κίνησης από την οδό Αστροναυτών προς την οδό Ηρ. Πολυτεχνείου

Οδός Αστροναυτών:

Μονοδρόμηση της οδού Αστροναυτών(τμήμα από Αγίας Σοφίας έως Ευζώνων) με φορά κίνησης από την οδό Αγίας Σοφίας προς την οδό Ευζώνων

Μονοδρόμηση της οδού Αστροναυτών(τμήμα από Αν. Σιτρά έως Ευζώνων) με φορά κίνησης από την οδό Αν. Σιτρά προς την οδό Ευζώνων


Προτεραιότητα της οδού Αστροναυτών έναντι της οδού Λαγκαδά

Οδός Αν. Σιτρά:

Μονοδρόμηση της οδού Αν. Σιτρά με φορά κίνησης από την οδό Αιόλου προς την οδό Ηρ. Πολυτεχνείου.

πεζόδρομοι:

τοποθέτηση πινακιδών P-55 στους πεζοδρόμους της περιοχής 1 (που περικλείεται από τις οδούς Νικηταρά , Γ. Σεφέρη, Αγίας, Ηρ. Πολυτεχνείου και 23^{ης} Οκτωβρίου) – βλ. πίνακα 4

Τοποθέτηση πληροφοριακής πινακίδας περίξ	
του χώρου του Δημοτικού Σχολείου που περιβάλλεται από τις οδούς Ελευσίνος , Χρυσοχόου, Θεοτοκοπούλου και 23ης Οκτωβρίου	
των χώρων των Σχολείων που περιβάλλεται από τις οδούς Πλούτωνος, Αιόλου και 23ης Οκτωβρίου	

Συλλεκτήριοι οδοί της περιοχής 1 (που περικλείεται από τις οδούς Νικηταρά , Γ. Σεφέρη, Αγιάς, Ηρ. Πολυτεχνείου και 23^{ης} Οκτωβρίου)

Χρυσοχόου (τμήμα απο Νικηταρά έως 23ης Οκτωβρίου):

Μονοδρόμηση της οδού Χρυσοχόου(τμήμα απο Νικηταρά έως 23ης Οκτωβρίου) με φορά κίνησης από την οδό Νικηταρά προς την οδό 23^{ης} Οκτωβρίου
 Προτεραιότητα της οδού Χρυσοχόου έναντι της οδού Γούναρη
 Προτεραιότητα της οδού Χρυσοχόου έναντι της οδού Γιαννιτσών
 Προτεραιότητα της οδού Χρυσοχόου έναντι της οδού Έκτορος

Γ. Σεφέρη:

Μονοδρόμηση της οδού Γ. Σεφέρη (τμήμα από Νικηταρά-Αυξεντίου έως Γούναρη) με φορά κίνησης από την οδό Νικηταρά-Αυξεντίου προς την οδό Γούναρη.
 Μονοδρόμηση της οδού Γ. Σεφέρη (τμήμα από 23^{ης} Οκτωβρίου έως Γούναρη) με φορά κίνησης από την οδό 23^{ης} Οκτωβρίου προς την οδό Γούναρη.
 Μονοδρόμηση της οδού Γ. Σεφέρη (τμήμα από Νικηταρά-Αυξεντίου έως Αγιάς) με φορά κίνησης από την οδό Νικηταρά-Αυξεντίου προς την οδό Αγιάς
 Προτεραιότητα της οδού Γ. Σεφέρη έναντι της οδού Ριζοπούλου
 Προτεραιότητα της οδού Γ. Σεφέρη έναντι της οδού Πλούτωνος
 Προτεραιότητα της οδού Γ. Σεφέρη έναντι της οδού Λαχανά
 Προτεραιότητα της κατεύθυνσης Γ. Σεφέρη – Γούναρη έναντι της οδού Γ. Σεφέρη (τμήμα από 23^{ης} Οκτωβρίου έως Γούναρη)

Γούναρη:

Μονοδρόμηση της οδού Γούναρη με φορά κίνησης από την οδό Γ. Σεφέρη προς την οδό Ηρ. Πολυτεχνείου
 Προτεραιότητα της οδού Γούναρη έναντι της οδού Αιόλου

Νικηταρά:

Μονοδρόμηση της οδού Νικηταρά (τμήμα από 23ης Οκτωβρίου έως Χρυσοχόου) με φορά κίνησης από την οδό 23^{ης} Οκτωβρίου προς την οδό Χρυσοχόου
 Μονοδρόμηση της οδού Νικηταρά (τμήμα από Χρυσοχόου έως Γ. Σεφέρη) με φορά κίνησης από την οδό Χρυσοχόου προς την οδό Γ. Σεφέρη

Προτεραιότητα της οδού Νικηταρά έναντι της οδού Λ. Κατσώνη.
 Προτεραιότητα της οδού Νικηταρά έναντι της οδού Περικλέους
 Προτεραιότητα της οδού Νικηταρά έναντι της οδού Θεοτοκοπούλου καθώς και του αδιέξοδου
 τμήματος της οδού Θεοτοκοπούλου

Ηρ. Πολυτεχνείου:

Προτεραιότητα της οδού Ηρ. Πολυτεχνείου έναντι της οδού Αγίας Σοφίας
 Προτεραιότητα της οδού Ηρ. Πολυτεχνείου έναντι της οδού Ευζώνων
 Προτεραιότητα της οδού Ηρ. Πολυτεχνείου έναντι της οδού Αν. Σιτρά
 Προτεραιότητα της οδού Ηρ. Πολυτεχνείου έναντι της οδού Γούναρη

23^{ης} Οκτωβρίου:

Μονοδρόμηση της οδού 23ης Οκτωβρίου (τμήμα από Ηρ. Πολυτεχνείου έως Λ. Κατσώνη) με
 φορά κίνησης από την οδό Ηρ. Πολυτεχνείου προς την οδό Λ. Κατσώνη.

Οδός διπλής κυκλοφορίας το τμήμα της οδού 23^{ης} Οκτωβρίου από την οδό Λ. Κατσώνη έως την
 οδό Νικηταρά.

Προτεραιότητα της οδού 23^{ης} Οκτωβρίου έναντι της οδού Καλλιάρχου
 Προτεραιότητα της οδού 23ης Οκτωβρίου έναντι της οδού Κίρκης
 Προτεραιότητα της οδού 23^{ης} Οκτωβρίου έναντι της οδού Χριστοβασίλη
 Προτεραιότητα της οδού 23ης Οκτωβρίου έναντι της οδού Χρυσόχου

Αγίας:

Οδός διπλής κυκλοφορίας το τμήμα της οδού Αγίας από την οδό Γ. Σεφέρη έως την οδό Ηρ.
 Πολυτεχνείου

Προτεραιότητα της οδού Αγίας έναντι της οδού Γ. Σεφέρη

**Συγκεντρωτικοί πίνακες κυκλοφοριακών ρυθμίσεων της περιοχής 1 (που περικλείεται από
 τις οδούς Νικηταρά , Γ. Σεφέρη, Αγίας, Ηρ. Πολυτεχνείου και 23^{ης} Οκτωβρίου)**

Πίνακας 1:

ΣΥΓΚΕΝΤΡΩΤΙΚΟΣ ΠΙΝΑΚΑΣ ΣΗΜΑΝΣΗΣ ΠΕΡΙΟΧΩΝ ΗΠΙΑΣ ΚΥΚΛΟΦΟΡΙΑΣ ΤΗΣ ΠΕΡΙΟΧΗΣ 1 (που περικλείεται από τις οδούς Νικηταρά , Γ. Σεφέρη, Αγίας, Ηρ. Πολυτεχνείου και 23^{ης} Οκτωβρίου)		
ΕΙΣΟΔΟΣ ΠΕΡΙΟΧΗΣ ΗΠΙΑΣ ΚΥΚΛΟΦΟΡΙΑΣ		ΕΞΟΔΟΣ ΠΕΡΙΟΧΗΣ ΗΠΙΑΣ ΚΥΚΛΟΦΟΡΙΑΣ
Π-92, Ρ-32(20ΧΑΜ)	Π-92, Ρ-32(20ΧΑΜ) Ρ-66 α Ύπαρξη μεικτής διατομής & ποδηλατόδρομου μονής κατεύθυνσης αντίθετης κίνησης	Π-92 α, Ρ-37 (20ΧΑΜ)
	Λ. Κατσώνη & 23 ^{ης} Οκτωβρίου	Λ. Κατσώνη & Νικηταρά
Καλλιάρχου & Νικηταρά		Καλλιάρχου & 23 ^{ης} Οκτωβρίου

Ισχομάχου & 23ης Οκτωβρίου		Έκτορος & Χρυσοχόου
Τροίας & Χρυσοχόου		Γιαννιτσών & Χρυσοχόου
Περικλέους & Χρυσοχόου		Περικλέους & Νικηταρά
Στρ. Φράγκου & Νικηταρά		
Θεοτοκοπούλου & 23ης Οκτωβρίου		Θεοτοκοπούλου & Νικηταρά
Ριζοπούλου & Χρυσοχόου		
Πλούτωνος & Γ. Σεφέρη		Ριζοπούλου & Γ. Σεφέρη
Κ. Κέρκυρα & 23ης Οκτωβρίου		
Κίρκης & Γ. Σεφέρη		Κίρκης & 23ης Οκτωβρίου
Γούναρη & Χρυσοχόου		Γούναρη & Γ. Σεφέρη
Αιόλου & 23 ^{ης} Οκτωβρίου		Αιόλου & Γούναρη
Μ. Αγγέλου & Γ. Σεφέρη		Χριστοβασίλη & 23 ^{ης} Οκτωβρίου
Πλούτωνος & Ηρ. Πολυτεχνείου		Πλούτωνος & Γ. Σεφέρη
Ρούπελ & Γούναρη		
Βλάχου & Γ. Σεφέρη		Αιόλου & Γούναρη
		Βλάχου & Ηρ. Πολυτεχνείου
Λαγκαδά & Ηρ. Πολυτεχνείου		Ευζώνων & Ηρ. Πολυτεχνείου
		Αν. Σιτρά & Ηρ. Πολυτεχνείου
		Λαχανά & Γ. Σεφέρη
Αιόλου & Αγίας		
Αυξεντίου & Γ. Σεφέρη		Αγίας Σοφίας & Ηρ. Πολυτεχνείου
Αυξεντίου & Ηρ. Πολυτεχνείου		

Πίνακας 2:

ΣΥΓΚΕΝΤΡΩΤΙΚΟΣ ΠΙΝΑΚΑΣ ΜΟΝΟΔΡΟΜΗΣΕΩΝ & ΟΔΩΝ ΔΙΠΛΗΣ ΚΥΚΛΟΦΟΡΙΑΣ ΤΗΣ ΠΕΡΙΟΧΗΣ 1 (που περιλαμβάνεται από τις οδούς Νικηταρά, Γ. Σεφέρη, Αγίας, Ηρ. Πολυτεχνείου και 23^{ης} Οκτωβρίου)					
οδός	από	έως	Κατεύθυνση προς	μεταβολή	Κυκλοφοριακή ρύθμιση
Οδοί ήπιας κυκλοφορίας					
Α. Κατσώνη	23ης Οκτωβρίου	Νικηταρά	Νικηταρά	ΟΧΙ	Μονοδρόμηση
Ανδριανού	Α. Κατσώνη	Καλλιάρχου	Καλλιάρχου	ΝΑΙ Από Διπλής Κυκλ.	Μονοδρόμηση
Καλλιάρχου	Νικηταρά	23 ^{ης} Οκτωβρίου	23 ^{ης} Οκτωβρίου	ΟΧΙ	Μονοδρόμηση
Γιαννιτσών	Καλλιάρχου	Χρυσοχόου	Χρυσοχόου	ΝΑΙ Από Διπλής	Μονοδρόμηση

				Κυκλ.	
Ισχομάχου	23 ^{ης} Οκτωβρίου	Περικλέους	Περικλέους	ΟΧΙ	Μονοδρόμηση
Έκτορος	Ισχομάχου	Χρυσοχόου	Χρυσοχόου	ΝΑΙ Από Διπλής Κυκλ.	Μονοδρόμηση
Έκτορος	Ισχομάχου	αδιέξοδο	δυτικά της οδού Ισχομάχου	ΟΧΙ	Οδός διπλής κυκλοφορίας
Τροίας	Χρυσοχόου	Ισχομάχου	Ισχομάχου	ΝΑΙ Από Διπλής Κυκλ.	Μονοδρόμηση
Περικλέους	Χρυσοχόου	Νικηταρά	Νικηταρά	ΟΧΙ	Μονοδρόμηση
Στρ. Φράγκου	Νικηταρά	Περικλέους	Περικλέους	ΟΧΙ	Μονοδρόμηση
Θεοτοκοπούλου	23 ^{ης} Οκτωβρίου	Νικηταρά	Νικηταρά	ΟΧΙ	Μονοδρόμηση
Ριζοπούλου	Χρυσοχόου	Γ. Σεφέρη	Γ. Σεφέρη	ΝΑΙ Από Διπλής Κυκλ.	Μονοδρόμηση
Γούναρη	Χρυσοχόου	Γ. Σεφέρη	Γ. Σεφέρη	ΝΑΙ	Αντιδρόμηση (αλλαγή μονοδρόμησης)
Λατανίας	Θεοτοκοπούλου	Κίρκης	Κίρκης	ΝΑΙ Από Διπλής Κυκλ.	Μονοδρόμηση
Γ. Σταύρου	Κίρκης	Θεοτοκοπούλου	Θεοτοκοπούλου	ΝΑΙ Από Διπλής Κυκλ.	Μονοδρόμηση
Κιλκίς	Γούναρη	Γ. Σταύρου	Γ. Σταύρου	ΝΑΙ Από Διπλής Κυκλ.	Μονοδρόμηση
Κίρκης	Γ. Σεφέρη	23ης Οκτωβρίου	23ης Οκτωβρίου	ΟΧΙ	Μονοδρόμηση
Κ. Κέρκυρα	23ης Οκτωβρίου	Ριζοπούλου	Ριζοπούλου	ΝΑΙ Από Διπλής Κυκλ.	Μονοδρόμηση
Πλούτωνος	Γ. Σεφέρη	Ριζοπούλου	Ριζοπούλου	ΝΑΙ Από Διπλής Κυκλ.	Μονοδρόμηση
Αιόλου	23ης Οκτωβρίου	Γούναρη	Γούναρη	ΝΑΙ	Αντιδρόμηση (αλλαγή μονοδρόμησης)
Μ. Αγγέλου	Γ. Σεφέρη	Αιόλου	Αιόλου	ΟΧΙ	Μονοδρόμηση
Παπαρηγοπούλου	Χριστοβασίλη	Μ. Αγγέλου	Μ. Αγγέλου	ΝΑΙ Από Διπλής	Μονοδρόμηση

				Κυκλ	
Χριστοβασίλη	Μ. Αγγέλου	23 ^{ης} Οκτωβρίου	23 ^{ης} Οκτωβρίου	ΝΑΙ Από Διπλής Κυκλ	Μονοδρόμηση
Πλούτωνος	Ηρ. Πολυτεχνείου	Γ. Σεφέρη	Γ. Σεφέρη	ΟΧΙ	Μονοδρόμηση
Ρούπελ	Γούναρη	Πλούτωνος	Πλούτωνος	ΝΑΙ Από Διπλής Κυκλ	Μονοδρόμηση
Αιόλου	Αγίας	Γούναρη	Γούναρη	ΟΧΙ	Μονοδρόμηση
Βλάχου	Γ. Σεφέρη	Ηρ. Πολυτεχνείου	Ηρ. Πολυτεχνείου	ΝΑΙ Από Διπλής Κυκλ	Μονοδρόμηση
Λαχανά	Αιόλου	Γ. Σεφέρη	Γ. Σεφέρη	ΝΑΙ Από Διπλής Κυκλ	Μονοδρόμηση
Αυξεντίου	Γ. Σεφέρη	Αιόλου	Αιόλου	ΝΑΙ Από Διπλής Κυκλ	Μονοδρόμηση
Αυξεντίου	Ηρ. Πολυτεχνείου	Αιόλου	Αιόλου	ΝΑΙ Από Διπλής Κυκλ	Μονοδρόμηση
Αγίας Σοφίας	Αιόλου	Ηρ. Πολυτεχνείου	Ηρ. Πολυτεχνείου	ΝΑΙ Από Διπλής Κυκλ	Μονοδρόμηση
Λαγκαδά	Ηρ. Πολυτεχνείου	Αστροναυτών	Αστροναυτών	ΝΑΙ Από Διπλής Κυκλ	Μονοδρόμηση
Ευζώνων	Αστροναυτών	Αιόλου	Αιόλου	ΝΑΙ Από Διπλής Κυκλ	Μονοδρόμηση
Ευζώνων	Αστροναυτών	Ηρ. Πολυτεχνείου	Ηρ. Πολυτεχνείου	ΝΑΙ Από Διπλής Κυκλ	Μονοδρόμηση
Αστροναυτών	Αγίας Σοφίας	Ευζώνων	Ευζώνων	ΝΑΙ Από Διπλής Κυκλ	Μονοδρόμηση
Αστροναυτών	Αν. Σιτρά	Ευζώνων	Ευζώνων	ΝΑΙ Από Διπλής Κυκλ	Μονοδρόμηση
Αν. Σιτρά	Αιόλου	Ηρ. Πολυτεχνείου	Ηρ. Πολυτεχνείου	ΝΑΙ Από Διπλής Κυκλ	Μονοδρόμηση
Συλλεκτήριοι οδοί					
οδός	από	έως	Κατεύθυνση	μεταβολή	Κυκλοφοριακή

			προς		ρύθμιση
Χρυσοχόου	Νικηταρά	23ης Οκτωβρίου	23ης Οκτωβρίου	ΟΧΙ	Μονοδρόμηση
Γ. Σεφέρη	23ης Οκτωβρίου	Γούναρη	Γούναρη	ΟΧΙ	Μονοδρόμηση
Γ. Σεφέρη	Νικηταρά- Αυξεντίου	Γούναρη	Γούναρη	ΝΑΙ	Αντιδρόμηση (αλλαγή μονοδρόμησης)
Γ. Σεφέρη	Νικηταρά- Αυξεντίου	Αγιάς	Αγιάς	ΝΑΙ Από Διπλής Κυκλ	Μονοδρόμηση
Γούναρη	Γ. Σεφέρη	Ηρ. Πολυτεχνείου	Ηρ. Πολυτεχνείου	ΟΧΙ	Μονοδρόμηση
Νικηταρά	23 ^{ης} Οκτωβρίου	Χρυσοχόου	Χρυσοχόου	ΟΧΙ	Μονοδρόμηση
Νικηταρά	Χρυσοχόου	Γ. Σεφέρη	Γ. Σεφέρη	ΝΑΙ Από Διπλής Κυκλ	Μονοδρόμηση
23ης Οκτωβρίου	Ηρ. Πολυτεχνείου	Λ. Κατσώνη	Λ. Κατσώνη	ΟΧΙ	Μονοδρόμηση
23ης Οκτωβρίου	Λ. Κατσώνη	Νικηταρά		ΟΧΙ	Οδός διπλής κυκλοφορίας
Αγιάς	Γ. Σεφέρη	Ηρ. Πολυτεχνείου		ΟΧΙ	Οδός διπλής κυκλοφορίας

Πίνακας 3:

ΣΥΓΚΕΝΤΡΩΤΙΚΟΣ ΠΙΝΑΚΑΣ ΠΡΟΤΕΡΑΙΟΤΗΤΩΝ ΤΗΣ ΠΕΡΙΟΧΗΣ 1 (που περικλείεται από τις οδούς Νικηταρά , Γ. Σεφέρη, Αγιάς, Ηρ. Πολυτεχνείου και 23^{ης} Οκτωβρίου)

Προτεραιότητα της οδού	έναντι της οδού	μεταβολή	Κατάταξη οδού
Καλλιάρχου	Ανδριανού	ΝΑΙ	ήπιας
Ισχομάχου	Έκτορος (αδιέξοδο)	ΝΑΙ	ήπιας
Ισχομάχου	Τροίας	ΝΑΙ	ήπιας
Ισχομάχου	Γιαννιτσών	ΝΑΙ	ήπιας
Περικλέους	Στρ. Φράγκου	ΝΑΙ	ήπιας
Περικλέους	Ισχομάχου	ΝΑΙ	ήπιας
Θεοτοκοπούλου	Γ. Σταύρου	ΝΑΙ	ήπιας
Γούναρη	Θεοτοκοπούλου	ΟΧΙ	ήπιας
Ριζοπούλου	Κίρκης	ΟΧΙ	ήπιας

Ριζοπούλου	Πλούτωνος	ΟΧΙ	ήπιας
Ριζοπούλου	Κ. Κέρκυρας	ΟΧΙ	ήπιας
Ριζοπούλου	Θεοτοκοπούλου	ΟΧΙ	ήπιας
Γ. Σταύρου	Κιλκίς	ΝΑΙ	ήπιας
Κίρκης	Λατανίας	ΝΑΙ	ήπιας
Αιόλου	Μ. Αγγέλου	ΝΑΙ	ήπιας
Αιόλου	Πλούτωνος	ΟΧΙ	ήπιας
Μ. Αγγέλου	Παπαρηγοπούλου	ΝΑΙ	ήπιας
Πλούτωνος	Ρούπελ	ΝΑΙ	ήπιας
Αιόλου	Αυξεντίου	ΝΑΙ	ήπιας
Αιόλου	Ευζώνων	ΝΑΙ	ήπιας
Αιόλου	Βλάχου	ΝΑΙ	ήπιας
Αστροναυτών	Λαγκαδά	ΝΑΙ	ήπιας
Χρυσοχόου	Γούναρη	ΝΑΙ	συλλεκτήριος
Χρυσοχόου	Γιαννιτών	ΟΧΙ	συλλεκτήριος
Χρυσοχόου	Έκτορος	ΟΧΙ	συλλεκτήριος
Γ. Σεφέρη	Ριζοπούλου	ΟΧΙ	συλλεκτήριος
Γ. Σεφέρη (κατεύθυνση Νικηταρά-Γούναρη)	Γ. Σεφέρη (κατεύθυνση 23 ^{ης} Οκτωβρίου – Γούναρη)	ΝΑΙ	συλλεκτήριος
Γ. Σεφέρη	Πλούτωνος	ΟΧΙ	συλλεκτήριος
Γ. Σεφέρη	Λαχανά	ΟΧΙ	συλλεκτήριος
Γούναρη	Αιόλου	ΟΧΙ	συλλεκτήριος
Νικηταρά	Λ. Κατσώνη	ΟΧΙ	συλλεκτήριος
Νικηταρά	Περικλέους	ΟΧΙ	συλλεκτήριος
Νικηταρά	Θεοτοκοπούλου	ΟΧΙ	συλλεκτήριος
Νικηταρά	αδιέξοδο τμήμα της οδού Θεοτοκοπούλου	ΟΧΙ	συλλεκτήριος
Ηρ. Πολυτεχνείου	Αγίας Σοφίας	ΟΧΙ	συλλεκτήριος
Ηρ. Πολυτεχνείου	Ευζώνων	ΟΧΙ	συλλεκτήριος
Ηρ. Πολυτεχνείου	Αν. Σιτρά	ΟΧΙ	συλλεκτήριος
Ηρ. Πολυτεχνείου	Βλάχου	ΟΧΙ	συλλεκτήριος
Ηρ. Πολυτεχνείου	Γούναρη	ΟΧΙ	συλλεκτήριος
23 ^{ης} Οκτωβρίου	Καλλιάρχου	ΟΧΙ	συλλεκτήριος
23 ^{ης} Οκτωβρίου	Κίρκης	ΟΧΙ	συλλεκτήριος
23 ^{ης} Οκτωβρίου	Χριστοβασίλη	ΟΧΙ	συλλεκτήριος
23 ^{ης} Οκτωβρίου	Χρυσοχόου	ΟΧΙ	συλλεκτήριος
Αγιάς	Γ. Σεφέρη	ΝΑΙ	συλλεκτήριος

Πίνακας 4:

ΣΥΓΚΕΝΤΡΩΤΙΚΟΣ ΠΙΝΑΚΑΣ ΣΗΜΑΝΣΗΣ ΤΩΝ ΠΕΖΟΔΡΟΜΩΝ ΤΗΣ ΠΕΡΙΟΧΗΣ 1
(που περικλείεται από τις οδούς Νικηταρά , Γ. Σεφέρη, Αγιάς, Ηρ. Πολυτεχνείου και 23 ^{ης} Οκτωβρίου)
τοποθέτηση πινακιδών Ρ-55 στην είσοδο των Πεζοδρόμων

πεζόδρομος	Ο.Τ.	Πληροφορίες
Ζαλοκώστα	Ανάμεσα από τα Ο.Τ 972 Β & Ο.Τ 972 Γ	Από την οδό 23 ^{ης} Οκτωβρίου (κάθετη) έως την οδό Λ. Κατσώνη
Ηλέκτρας	Ανάμεσα από τα Ο.Τ 973 & Ο.Τ 973 Α	Από την οδό Γιαννιτσών έως την οδό Ισχομάχου
Ελευσίνος	Ανάμεσα από τα Ο.Τ 970 Α, Ο.Τ. 970 Β & Ο.Τ 970 Κ.Χ. ΠΛΑΤΕΙΑ-ΕΚΚΛΗΣΙΑ	Από την οδό Θεοδοκοπούλου έως την οδό Χρυσοχόου
Πάροδος Ελευσίνος	Ανάμεσα από τα Ο.Τ 970 Α & Ο.Τ 970 Κ.Χ. ΠΛΑΤΕΙΑ-ΕΚΚΛΗΣΙΑ	Από τον πεζόδρομο Ελευσίνος έως την οδό 23 ^{ης} Οκτωβρίου
Πάροδος 23 ^{ης} Οκτωβρίου	Ο.Τ. 969	Ανάμεσα από οδό Κίρκης και την οδό Θεοδοκοπούλου
Πάροδος Ριζοπούλου	Ανάμεσα από τα Ο.Τ 975 & Ο.Τ 975 Α	Κάθετη στην οδό Ριζοπούλου - Ανάμεσα από οδό Κίρκης και την οδό Θεοδοκοπούλου
1 ^η & 2 ^η πάροδος Χρυσοχόου (σύμφωνα με την κατεύθυνση)	Ο.Τ. 974 Α	Κάθετες στην χρυσοχόου -- Ανάμεσα από οδό Γούναρη και την οδό Χρυσοχόου
Πάροδος Μ. Αγγέλου	Ο.Τ. 976 Α	Κάθετη στην οδό Μ. Αγγέλου - Ανάμεσα από οδό Γ. Σεφέρη και τον πεζόδρομο Πάνου Ζήση
Πάνου Ζήση	Ανάμεσα από τα Ο.Τ 976 Α & Ο.Τ 976 Β	Από την οδό Μ. Αγγέλου έως την οδό Αιόλου
Πάροδος Πλούτωνος	Ο.Τ. 976 Α	Κάθετη στην οδό Πλούτωνος - Ανάμεσα από οδό Γ. Σεφέρη και την οδό Αιόλου
Σουλτούκη	Ανάμεσα από τα Ο.Τ 978 & Ο.Τ 978 Α	Από την οδό Αιόλου έως την οδό Ηρ. Πολυτεχνείου
Κευκαμεύνου	Ο.Τ. 976	Κάθετη στην οδό Γούναρη - Ανάμεσα από οδό Γ. Σεφέρη και την οδό Ρούπελ
Πάροδος Γ. Σεφέρη	Ανάμεσα από τα Ο.Τ 980 & Ο.Τ 980 Α	Από την οδό Γ. Σεφέρη έως την οδό Λαχανά
Πάροδοι Αιόλου	Ανάμεσα από τα Ο.Τ 989, Ο.Τ. 989 Β & Ο.Τ 989 Β Κ.Χ.	Ανάμεσα από οδό Αιόλου , Αγιάς και την οδό Ηρ. Πολυτεχνείου

Σύμφωνα

1/ με την παρ. 3 του άρθρου 52 του Κ.Ο.Κ , με αποφάσεις των αρμόδιων οργάνων, **μπορεί να καθορίζονται** σε κατοικημένες περιοχές, **πεζόδρομοι ή περιοχές μόνο για την κυκλοφορία πεζών ή ατόμων με αναπηρίες ή περιοχές ήπιας κυκλοφορίας.**

2/ με το υπ' αριθμ. πρωτ. Δ.Ο.Υ/277/Φ.252/26-03-2018 έγγραφο του Υπουργείου Υποδομών Μεταφορών και Δικτύων [Δ.Ο.Υ(Δ13)/Τμήμα ε'ΥΠΟΜΕΔΙ] παράγραφος Δ- (Δ1) Αν τα μέτρα

ρύθμισης της κυκλοφορίας αφορούν **περιοχές ήπιας κυκλοφορίας**, αυτά ισχύουν από την τοποθέτηση-εγκατάσταση της κατακόρυφης-οριζόντιας σήμανσης ή φωτεινής σηματοδότησης και στην συγκεκριμένη περίπτωση δεν απαιτείται τροποποίηση του ρυμοτομικού σχεδίου και

3/με το υπ' αριθμ. πρωτ. Δ.Ο.Υ/2696/Φ.252/18-05-2018 του Υπουργείου Υποδομών Μεταφορών και Δικτύων [Δ.Ο.Υ(Δ13)/Τμήμα ε'/ΥΠΟΜΕΔΙ]

Ο καθορισμός μιας οδού ως πεζοδρόμου καθώς και το αντίστροφο, έχει κυκλοφοριακό και πολεοδομικό χαρακτήρα.

Οι διαδικασίες εκείνες που απαιτούνται για τη θεσμοθέτηση μιας πεζοδρόμησης είναι η έγκριση ως μέτρο ρύθμισης της κυκλοφορίας (παρ. 1 και 3 του άρθρου 52 του Κ.Ο.Κ όπως τροποποιήθηκε και ισχύει) και η τροποποίηση του ρυμοτομικού σχεδίου, σύμφωνα με τις διατάξεις του άρθρου 31 του ΝΟΚ όπως ισχύει.

Τα μέτρα ρύθμισης της κυκλοφορίας που αφορούν **πεζόδρομους** ισχύουν με την τροποποίηση του ρυμοτομικού σχεδίου και την τοποθέτηση-εγκατάσταση της κατακόρυφης-οριζόντιας σήμανσης ακόμα και εάν δεν έχουν ολοκληρωθεί οι διαδικασίες διαμόρφωσής τους.

Οι **τροποποιήσεις** που αφορούν την **Περιοχή 1** (που περικλείεται από τις οδούς Νικηταρά , Γ. Σεφέρη, Αγίας, Ηρ. Πολυτεχνείου και 23^{ης} Οκτωβρίου) περιγράφονται στις παρακάτω ενέργειες :

Στο πρώτο (1^ο) Στάδιο : Απόφαση 7/7-02-2018 της ΕΠΖ & απόφαση 583/26-07-2018 του Δ.Σ.

Περιλαμβάνει τις κάτωθι τροποποιήσεις
Αποχαρακτηρισμός της οδού Κων/νου Κέρκυρα μεταξύ των ΟΤ967 και ΟΤ967Α(23^{ης} Οκτωβρίου έως Ριζοπούλου) από πεζόδρομο σε οδό

Αποχαρακτηρισμός τμήματος της οδού Θεοτοκοπούλου από πεζόδρομο σε οδό στο τμήμα μεταξύ των ΟΤ979Α και ΟΤ979Β

Στο δεύτερο (2^ο) Στάδιο : :23/2019 της ΕΠΖ & απόφαση 400/23-042019 του Δ.Σ

Περιλαμβάνει τις κάτωθι τροποποιήσεις

Αποχαρακτηρισμός της οδού Ανδριανού από Πεζόδρομο σε οδό μεταξύ των οδών Λάμπρου Κατσώνη και Καλλιάρχου

Αποχαρακτηρισμός της οδού Γιαννιτών από Πεζόδρομο σε οδό μεταξύ των οδών Καλλιάρχου και Χρυσόχου

Χαρακτηρισμός της οδού Ηλέκτρας από οδό σε Πεζόδρομο.

Αποχαρακτηρισμός της οδού Λατανίας από Πεζόδρομο σε οδό μεταξύ των οδών Θεοτοκοπούλου και Κίρκης

Αποχαρακτηρισμός τμήματος της οδού Ριζοπούλου από Πεζόδρομο σε οδό μεταξύ των οδών Κίρκης και Γεωργίου Σεφέρη

Αποχαρακτηρισμός της οδού Μιχαήλ Αγγέλου από Πεζόδρομο σε οδό μεταξύ των οδών Γεωργίου Σεφέρη και Αιόλου

Χαρακτηρισμός της 1^{ης} παρόδου της οδού Χρυσόχου σε πεζόδρομο (ΟΤ 974 Α)

Για την ανάγκη της Τροποποίησης του Σχεδίου Πόλης κατατέθηκε η 26/2019 της ΕΠΖ & απόφαση 423/23-042019 του Δ.Σ με την οποία ζητείται η έγκριση της **κυκλοφοριακής ρύθμισης στην κεντρική περιοχή της πόλης της Λάρισας, η οποία οριοθετείται από τον εσωτερικό δακτύλιο (Ηρώων Πολυτεχνείου, Αεροδρομίου, Γεωργιάδου, Καλλιθέας, Λαγού) καθώς της περιοχής του Σταθμού που περικλείεται από τις οδούς Φαρσάλων, παράπλευρος Φαρσάλων(Σταθμός), Πτολεμαίου, Παλαιολόγου, Κυψέλης και Ηρ. Πολυτεχνείου, η οποία συνοδεύεται με την μελέτη Τροποποίησης Σχεδίου Πόλης με ανασχεδιασμό των πεζοδρόμων στις περιοχές του Κέντρου Πόλης και της Περιοχής του Σταθμού**

Κατατίθεται διορθωμένο **Σχέδιο 1** «οριζόντιας & κατακόρυφης σήμανσης» που αφορά την **2^η τροποποίηση** της κυκλοφοριακής ρύθμισης της **Περιοχής 1** (που περικλείεται από τις οδούς Νικηταρά, Γ. Σεφέρη, Αγίας, Ηρ. Πολυτεχνείου και 23^{ης} Οκτωβρίου)

συννημμένα

1/ νέο **Σχέδιο 1** «οριζόντιας & κατακόρυφης σήμανσης» που αφορά την **2^η τροποποίηση** της κυκλοφοριακής ρύθμισης της **Περιοχής 1**

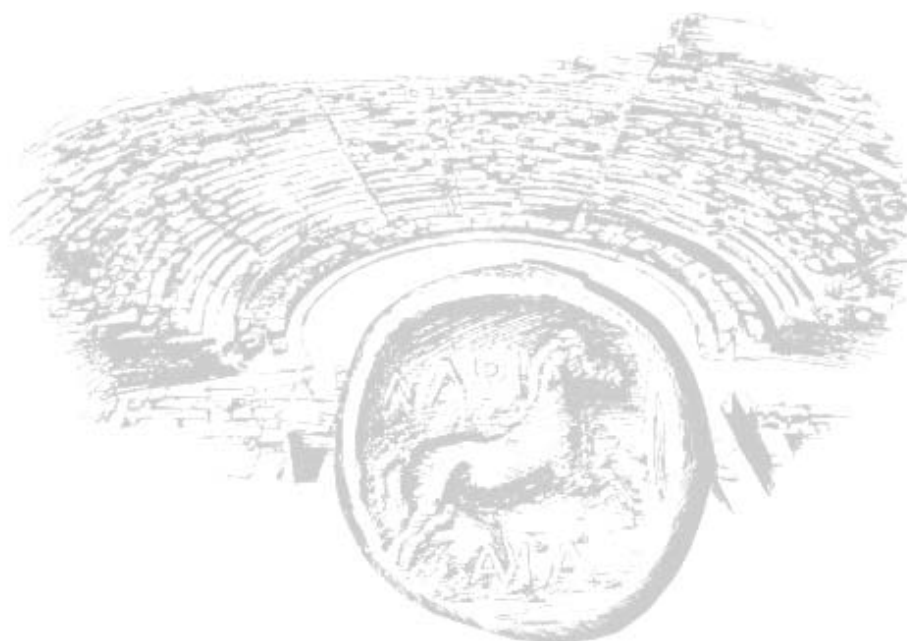
Λάρισα 23/09/2019

**Ο ΠΡΟΪΣΤΑΜΕΝΟΣ ΤΜΗΜΑΤΟΣ
ΚΥΚΛΟΦΟΡΙΑΚΩΝ ΡΥΘΜΙΣΕΩΝ
Αλέξανδρος ΠΑΠΑΧΑΤΖΗΣ**

**Ο ΑΝ. ΔΙΕΥΘΥΝΤΗΣ
ΤΕΧΝΙΚΩΝ ΥΠΗΡΕΣΙΩΝ
Αθανάσιος ΠΑΤΣΙΟΥΡΑΣ**

Ο ΑΝΤΙΔΗΜΑΡΧΟΣ

Γεώργιος ΣΟΥΛΤΗΣ



ΔΗΜΟΣ ΛΑΡΙΣΑΙΩΝ
MUNICIPALITY OF LARISSA

