ΕΥΡΥΤΕΡΗ ΠΕΡΙΟΧΗ

ΦΩΤΟΓΡΑΦΙΕΣ

Φ 1

Φ 2

Φ 3

Φ 4

ΤΟΠΟΓΡΑΦΙΚΟ ΔΙΑΓΡΑΜΜΑ ΟΙΚΟΔΟΜΙΚΟΥ ΤΕΤΡΑΓΩΝΟΥ - ΟΙΚΟΠΕΔΟΥ

ΤΟΠΟΓΡΑΦΙΚΟ ΔΙΑΓΡΑΜΜΑ ΟΙΚΟΠΕΔΟΥ

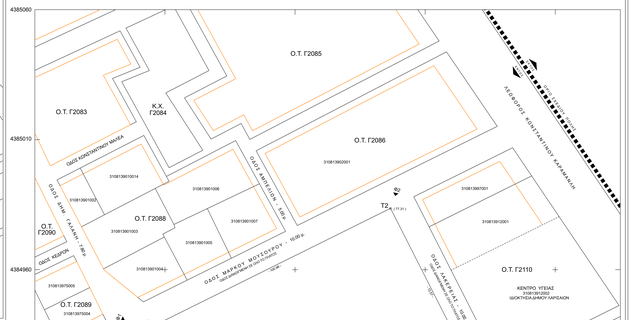

ΘΕΜΑ ΣΧΕΔΙΟΥ	:	ΤΟΠΟΓΡΑΦΙΚΟ ΔΙΑΓΡΑΜΜΑ
ΔΗΜΟΣ / ΚΟΙΝΟΤΗΤΑ	:	ΛΑΡΙΣΑ (4ο Δημοτικό Διαμέρισμα)
ΣΥΝΟΙΚΙΣΜΟΣ / ΘΕΣΗ	:	ΑΒΕΡΩΦ - ΕΠΕΚΤΑΣΗ ΣΧΕΔΙΟΥ
ΠΙΝΑΚΙΔΑ	:	31.3.5 (1:500)
ΟΙΚΟΔΟΜΙΚΟ ΤΕΤΡΑΓΩΝΟ	:	Γ2108 - ΧΩΡΟΣ ΣΧΟΛΕΙΟΥ
ΑΡΙΘΜΟΣ ΔΟΚΗΣΗΣ	:	01Ν
Κ.Α.Ε.Κ.	:	310813914001
ΙΔΙΟΚΤΗΤΗΣ	:	ΔΗΜΟΣ ΛΑΡΙΣΑΙΩΝ ΝΟΜΙΚΟ ΠΡΟΣΩΠΟ ΔΗΜΟΣΙΟΥ ΔΙΚΑΙΟΥ
ΧΡΗΣΗ ΓΗΣ ΟΔΟΥ	:	Προ Γ.Π.Σ. Κ2 Εμπορικό Κέντρο, κατά Γ.Π.Σ. Κ2 Πολεοδομικό Κέντρο ΜΟΥΣΟΥΡΩΝ - ΑΜΕΡΙΔΑΣ - ΠΕΖΟΔΡΟΜΟΣ - ΓΑΛΑΝΗ
ΧΡΟΝΟΣ ΜΕΛΕΤΗΣ	:	ΙΟΥΝΙΟΣ 2023
ΚΛΙΜΑΚΑ ΣΧΕΔΙΟΥ	:	1 : 2500, 1 : 500, 1 : 1000

ΠΑΡΑΤΗΡΗΣΕΙΣ

1. Το δίκτυομμα είναι ενταγμένο στο κρατικό σύστημα συντεταγμένων Ε Γ Σ Α Β 87 .
2. Οι διαστάσεις και οι εμβαδά υπολογίσθηκαν αναλυτικά από τις συντεταγμένες των κορυφών .
3. Η εξάρτηση από το ΕΓΣΑΒ7 πραγματοποιήθηκε με σύστημα GPS και κίνοντας μρήση του Ελληνικού Συστήματος Στατικοποιού - HEPOS .
4. Τα νούμερα που αναγράφονται στο σχέδιο είναι απόλυτα .
5. Οι θέσεις λίμης των φωτογραφιών φαίνονται στο σχέδιο

ΧΟΡΗΓΗΣΗ ΣΤΟΙΧΕΙΩΝ ΟΙΚΟΔΟΜΙΚΗΣ ΓΡΑΜΜΗΣ

Η εφαρμογή οικοδομική γραμμή καθορίζεται με τα με αριθμό 3966 / 19.06.2023 έγγραφο της αρμόδιας υπηρεσίας του *Δήμου Λαρισαίων* .

ΟΡΟΙ ΔΟΜΗΣΗΣ ΠΕΡΙΟΧΗΣ

κ α τ ο ύ κ ο ς		Συντελεστής δόμησης	: 0.8
Πρόσοψη	16.00 μ.	Κάλυψη	: κατά Ν.Ο.Κ.
Εμβαδόν	400.00 τ.μ.	Ύψος	: 8.50 μ. (+2.00 μ. στέγη)
υ π ό γ ε ι ο ς			
Πρόσοψη	8.00 μ. προ 12.05.88		
Εμβαδόν	150.00 τ.μ.		

ΔΙΑΤΑΓΜΑΤΑ ΡΥΜΟΤΟΜΙΑΣ

1. ΤΟ Π.Δ. ΤΗΣ 22.01.1988 (Φ.Ε.Κ. 354./ 12.05.1988) ΠΕΡΙ ΕΓΚΡΙΣΗΣ ΠΟΛΕΟΔΟΜΙΚΗΣ ΜΕΛΕΤΗΣ ΤΜΗΜΑΤΟΣ ΤΩΝ ΠΟΛΕΟΔΟΜΙΚΩΝ ΕΝΟΤΗΤΩΝ 9, 10, 11 , 14 ΚΑΙ 18 ΤΟΥ ΔΗΜΟΥ ΛΑΡΙΣΑΣ ΚΑΙ ΤΡΟΠΟΠΟΙΗΣΗ ΤΟΥ ΕΠΕΚΚΡΙΜΕΝΟΥ ΡΥΜΟΤΟΜΙΚΟΥ ΣΧΕΔΙΟΥ ΣΤΙΣ ΕΥΜΕΚΟΜΕΝΗ ΠΕΡΙΟΧΗ .
3. Η ΜΕ ΑΡΙΘΜΟ 3414 / 14.05.1993 ΑΠΟΦΑΣΗ ΔΗΜΑΡΧΟΥ ΛΑΡΙΣΑΣ (Φ.Ε.Κ. 677.Δ / 17 .06.1993) ΠΕΡΙ ΤΡΟΠΟΠΟΙΗΣΗΣ ΤΟΥ ΕΠΕΚΡΙΜΕΝΟΥ ΣΧΕΔΙΟΥ ΠΟΛΗΣ ΛΑΡΙΣΑΣ .

Κ Υ Ρ Ι Ο Τ Η Τ Α - ΤΙΤΛΟΙ ΙΔΙΟΚΤΗΣΙΑΣ

ΚΥΡΙΟΣ	:	ΔΗΜΟΣ ΛΑΡΙΣΑΙΩΝ - ΟΡΓΑΝΕΜΟΣ ΤΟΠΙΚΗΣ ΑΥΤΟΔΙΟΙΚΗΣΗΣ ΝΟΜΙΚΟ ΠΡΟΣΩΠΟ ΔΗΜΟΣΙΟΥ ΔΙΚΑΙΟΥ
ΠΟΣΟΣΤΟ	:	100 / 100
ΣΤΟΙΧΕΙΑ ΤΙΤΛΟΥ	:	ΑΠΟΦΑΣΗ ΝΟΜΑΡΧΗ ΛΑΡΙΣΑΣ ΜΕ ΑΡΙΘΜΟ 8713 / 06 / 26.02.2007 ΑΠΟ ΠΡΑΞΗ ΕΦΑΡΜΟΓΗΣ ΥΠΟΘΗΚΟΦΥΛΑΚΕΙΟ ΛΑΡΙΣΑΣ ΤΟΜΟΣ : 678 , ΑΡΙΘΜΟΣ : 372 , ΜΕΤΑΓΡΑΦΗ : 30.05.2007

ΠΡΑΞΗ ΕΦΑΡΜΟΓΗΣ (ΕΠΕΚΤΑΣΗ ΣΧΕΔΙΟΥ ΠΟΛΗΣ)

Στην κ/ λόγω περιοχή έχει συνταχθεί η με αριθμό 04 / 2006 πράξη εφαρμογής Η.Δ.κοινότα 01Ν του Ο.Τ.Γ2108 - ΧΩΡΟΣ ΣΧΟΛΕΙΟΥΝ κυρώθηκε με την με αριθμό 8713 /06 / 26.02.2007 απόφαση Νομάρχη Λάρισας και δεν ανακύκλωσε εισφορά σε χρήμα σύμφωνα με τις διατάξεις του Νόμου 1337 / 83 όπως διορθώθηκε με τον Νόμο 2508 / 97 . (Βεβαίωση περί μη οφειλής (έγγραφο με αρ. πρωτ. 11970 / 23.11.22 Πολεοδομίας Δήμου Λαρισαίων) .

Το Ο.Τ.Γ2108 - ΧΩΡΟΣ ΣΧΟΛΕΙΟΥΝ τροποποιήθηκε , κυρώθηκε με την με αριθμό 223739 / 31.05.2023 απόφαση του Περιφερειάρχη Θεσσαλίας και δημοσιεύτηκε στο Φ.Ε.Κ. 677.Δ / 17.07.23 .

Η ιδιοκτησία δεν ανέλαβε εισφορά σε χρήμα σύμφωνα με τις διατάξεις του Νόμου 1337 /1983 όπως διορθώθηκε με τον Νόμο 2508 / 1997 . (Βεβαίωση περί μη οφειλής με αριθμό 11970 / 23.11.2022 έγγραφο της Διεύθυνσης Πολεοδομίας - Τμήμα Πολεοδομικού Σχεδιασμού)

Οι οδοί Γαλάνη , Μουσούρου , Λακήρεας & ο πεζόδρομος είναι διανοιγμένοι σε όλο το πλάτος τους κσθ' όλα τα πρόσωπα αυτής .

Ο Ο Ι Κ Ο Δ Ο Μ Η Τ Η Σ
Β Ε Β Α Ι Ο Ν

ΣΤΟΙΧΕΙΑ ΙΔΙΟΚΤΗΣΙΑΣ

Α) ΟΙΚΟΠΕΔΟ

ΠΕΡΙΓΡΑΦΗ	:	Τ1 - Τ2 - Τ3 - Τ4 - Τ1
ΕΜΒΑΔΟΝ	:	Ε = 7 3 3 1 . 2 6 τ.μ.

ΠΙΝΑΚΑΣ ΣΥΝΤΕΤΑΓΜΕΝΩΝ ΚΟΡΥΦΩΝ ΟΙΚΟΠΕΔΟΥ - ΠΡΟΒΟΛΗΜΟ ΣΥΣΤΗΜΑ Τ Μ 3							
Α/Α	X	Y	H	Α/Α	X	Y	H
T1	9604.224	622716.800	77.37	T3	9647.582	622697.378	77.48
T2	9614.947	622752.096	77.31	T4	9607.269	622652.172	77.57

ΠΙΝΑΚΑΣ ΣΥΝΤΕΤΑΓΜΕΝΩΝ ΚΟΡΥΦΩΝ ΟΙΚΟΠΕΔΟΥ - ΠΡΟΒΟΛΗΜΟ ΣΥΣΤΗΜΑ Ε Γ Σ Α Β 87							
Α/Α	X	Y	H	Α/Α	X	Y	H
T1	360716.201	4384460.860	77.37	T3	360691.111	4384513.475	77.48
T2	360691.078	4384483.587	77.31	T4	360634.387	4384472.904	77.57

Β) ΚΤΙΣΜΑΤΑ

Εντός του οικοπέδου με σταχείο Τ1-Τ2-Τ3-Τ4-Τ1 με εμβαδόν Ε = 7331.26 τ.μ. η Υπηρεσία μας θα παραχωρήσει στην κατασκευή τριών σχολικών μονάδων . Συγκεκριμένα Το ΕΙΔΙΚΟ ΝΗΠΙΑΓΩΓΕΙΟ ΛΑΡΙΣΑΣ το το ΕΙΔΙΚΟ ΔΗΜΟΤΙΚΟ ΣΧΟΛΕΙΟ ΛΑΡΙΣΑΣ γιά νά παιδιά με δείγματς ανιπτιξιακής διαταραχής και το ΕΝ Ε.Ε.ΓΥ Δ. ΛΑΡΙΣΑΣ .

Οι τελικές διαστάσεις των κτιρίων καθώς και το εμβαδό τους θα προκύψουν μετά το σχετικό πόρισμα περί καταλληλότητας του οικοπέδου στις 05.05.2023 και μετά την έγκριση των κτιριολογικών προγραμμάτων των τριών εξετιζόμενων σχολικών μονάδων .

ΠΙΝΑΚΑΣ ΑΡΙΘΕΙΩΝ ΓΗΣ ΓΙΑ ΤΑ ΟΦΕΙΡΗ ΟΙΚΟΔΟΜΙΚΑ ΤΕΤΡΑΓΩΝΑ			
Ο. Τ.	ΑΔΕΣ ΠΟΛΕΟΔΟΜΙΚΗ ΜΕΛΕΤΗ Π.Μ.	ΑΔΕΣ ΠΕΜΠΤΟΠΟΡΕΙΑΚΗΣ ΣΧΕΔΙΟΥ Π.Σ.	ΑΡΙΘΗ ΟΙΚΟΔΟΜΙΚΟΥ ΤΕΤΡΑΓΩΝΟΥ
Γ 2089	ΑΜΕΤΑΒΛΗΤΑ ΚΑΤΟΙΚΙΑ	ΑΜΕΤΑΒΛΗΤΑ ΚΑΤΟΙΚΙΑ	ΟΙΚΟΔΟΜΗΜΕΝΟ
Γ 2088	ΑΜΕΤΑΒΛΗΤΑ ΚΑΤΟΙΚΙΑ	ΑΜΕΤΑΒΛΗΤΑ ΚΑΤΟΙΚΙΑ	ΟΙΚΟΔΟΜΗΜΕΝΟ
Γ 2086	ΑΜΕΤΑΒΛΗΤΑ ΚΑΤΟΙΚΙΑ	ΑΜΕΤΑΒΛΗΤΑ ΚΑΤΟΙΚΙΑ	ΟΙΚΟΔΟΜΗΜΕΝΟ
Γ 2110	Κ2 ΠΟΛΕΟΔΟΜΙΚΟ ΚΕΝΤΡΟ	Κ2 ΕΜΠΟΡΙΚΟ ΚΕΝΤΡΟ	ΟΙΚΟΔΟΜΗΜΕΝΟ - ΚΕΝΤΡΟ ΥΓΕΙΑΣ
Γ 2113	Κ2 ΠΟΛΕΟΔΟΜΙΚΟ ΚΕΝΤΡΟ	Κ2 ΕΜΠΟΡΙΚΟ ΚΕΝΤΡΟ	ΟΙΚΟΔΟΜΗΜΕΝΟ - ΚΕΝΤΡΟ ΥΓΕΙΑΣ
Γ 2112	Κ2 ΠΟΛΕΟΔΟΜΙΚΟ ΚΕΝΤΡΟ	Κ2 ΕΜΠΟΡΙΚΟ ΚΕΝΤΡΟ	ΧΩΡΟΣ ΣΤΑΘΜΕΥΣΗΣ
Γ 2143	Κ2 ΠΟΛΕΟΔΟΜΙΚΟ ΚΕΝΤΡΟ	Κ2 ΕΜΠΟΡΙΚΟ ΚΕΝΤΡΟ	ΟΙΚΟΔΟΜΗΜΕΝΟ
Γ 2108	Κ2 ΠΟΛΕΟΔΟΜΙΚΟ ΚΕΝΤΡΟ	Κ2 ΕΜΠΟΡΙΚΟ ΚΕΝΤΡΟ	ΧΩΡΟΣ ΣΤΑΘΜΕΥΣΗΣ
Γ 2116	Κ2 ΠΟΛΕΟΔΟΜΙΚΟ ΚΕΝΤΡΟ	Κ2 ΕΜΠΟΡΙΚΟ ΚΕΝΤΡΟ	ΟΙΚΟΔΟΜΗΜΕΝΟ - ΒΡΕΦΟΝΗΠΙΑΚΟ ΣΤΑΘΜΟΣ
Γ 2111	Κ2 ΠΟΛΕΟΔΟΜΙΚΟ ΚΕΝΤΡΟ	Κ2 ΕΜΠΟΡΙΚΟ ΚΕΝΤΡΟ	ΑΘΛΗΤΙΚΟ ΚΕΝΤΡΟ

ΥΠΕΥΘΥΝΗ ΔΗΛΩΣΗ ΙΔΙΟΚΤΗΤΗ (Νόμος 4030 / 2011)

Ο παρακάτω υπογράφων κ. Ζούλτς Γεώργιος Αντιδήμαρχος Επιχειρησιακού Σχεδιασμού και Τεχνικών Έργων βεβαιώνω ότι το όρο του οικοπέδου με σταυχία σταυχεία Τ1-Τ2-Τ3-Τ4-Τ1 & εμβαδόν Ε = 7331.26 τ.μ. υποδεικτήθηκε με σκρίβια από εμένα και ειδικοφερ γιά την ακρίβεια των διάχωλιών ορίων και γιά την σταμάτη και αιτία δικαιώματος μου να ζητήσω την έκδοση άδειας δόμησης .

Ο Ο Ι Κ Ο Δ Ο Μ Η Τ Η Σ
Β Ε Β Α Ι Ο Ν

ΒΕΒΑΙΩΣΗ ΜΗΧΑΝΙΚΟΥ

Ο παρακάτω υπογράφων Μηχανικός βεβαιω ότι η ιδιοκτησία Νο 01Ν με σταυχία Τ1-Τ2-Τ3-Τ4-Τ1 και εμβαδόν Ε = 7331.26 τ.μ. (τελική ιδιοκτησία) βρίσκεται εντός του εγκεκριμένου σχεδίου πόλης Λάρισας και σύμφωνα με τις κτιχόνιους πολεοδομικές διατάξεις είναι κατά κανόνα άρτια και οικοδομήσιμη .

Η ιδιοκτησία εμπίπτει σε περιοχή " λειτουργίας " Εθνικού Κτηματολογίου με Κ.Α.Ε.Κ. 310813914001 .

Εντός της ιδιοκτησίας (Οικοδομικό Τετραγώνο Γ 2108) δεν δέχγονται ενέφρια γραμμή υψηλής τάσης ΔΕΗ , σιμανής φυσικού αερίου , ρέμα , διατηρητέα κτίρια ή οδός ηρκαστήριμενη του 1923 . Εντός της ιδιοκτησίας και κατά μήκος των προκύπτων της δεν υπάρχουν δένδρα .

Στην περιοχή έχει συνταχθεί η με αριθμό 04 / 2006 πράξη εφαρμογής Η ιδιοκτησία 01Ν (Ο.Τ.Γ2108 - ΧΩΡΟΣ ΣΧΟΛΕΙΟΥ) κυρώθηκε με την με αριθμό 8713 / 06 / 26.02.2007 απόφαση Νομάρχη Λάρισας . Το Ο.Τ.Γ2108 τροποποιήθηκε κυρώθηκε με την με αριθμό223739 / 31.05.23 απόφαση Περιφερειάρχη Θεσσαλίας και δημοσιεύτηκε στο Φ.Ε.Κ. 677.Δ /17.07.23 .

Η ιδιοκτησία δεν ανέλαβε εισφορά σε χρήμα σύμφωνα με τις διατάξεις του Νόμου 1337 /1983 όπως διορθώθηκε με τον Νόμο 2508 / 1997 . (Βεβαίωση περί μη οφειλής με αριθμό 11970 / 23.11.2022 έγγραφο της Διεύθυνσης Πολεοδομίας - Τμήμα Πολεοδομικού Σχεδιασμού)

Οι οδοί Γαλάνη , Μουσούρου , Λακήρεας & ο πεζόδρομος είναι διανοιγμένοι σε όλο το πλάτος τους κσθ' όλα τα πρόσωπα αυτής .

Ο Ο Ι Κ Ο Δ Ο Μ Η Τ Η Σ
Β Ε Β Α Ι Ο Ν

ΧΟΡΗΓΗΣΗ ΣΤΟΙΧΕΙΩΝ ΟΙΚΟΔΟΜΙΚΗΣ ΓΡΑΜΜΗΣ

ΕΛΛΗΝΙΚΗ ΔΗΜΟΚΡΑΤΙΑ

ΔΗΜΟΣ ΛΑΡΙΣΑΙΩΝ
ΔΙΕΥΘΥΝΣΗ ΠΟΛΕΟΔΟΜΙΑΣ
ΤΜΗΜΑ ΠΟΛΕΟΔΟΜΙΚΟΥ ΣΧΕΔΙΑΣΜΟΥ
Ταχ. Διεύθυνση : Δ.Δρόσιζου 2
Ταχ. Κώδικας : 41221 – Λάρισα
Πληροφορίες : Χ.Γκέτσας
Τηλέφωνο : 2413500270
E-mail : petrou@larisa.gov.gr

Λάρισα 19.06.2023
ΑΡ. ΠΡΩΤ. : 3986

Προς
Δ/ντη Τεχνικών Υπηρεσιών
Τ. Δρόσιζου 1
Λάρισα
Τηλ: 2413500270

ΘΕΜΑ: Χορήγηση στοιχείων οικοδομικής γραμμής.
ΕΧΕΤΙΚΟ: Η με αριθμό 3966/23.05.2023 αίτησή σας.

Σας ενημερώνω τα στοιχεία που προσδιορίζουν την θέση του οικοπέδου που βρίσκεται στο Γ2108 – ΧΩΡΟΣ ΣΧΟΛΕΙΩΝ πιν. 31.35 (αλ. 1:500), περιοχή Αβέρωφ, διαβάστε(της από αρ. 04/2006 πράξης εφαρμογής.

Η ιδιοκτησία (ΟΙΚ) του Γ2108 – ΧΩΡΟΣ ΣΧΟΛΕΙΩΝ κυρώθηκε με την με αριθμό 223739/31.05.2023 απόφαση Περιφερειάρχη Θεσσαλίας και υπάγεται τις διατάξεις του Ν1337/83, όπως αυτές σήμερα.

Το Γ2108 – ΧΩΡΟΣ ΣΧΟΛΕΙΩΝ τροποποιήθηκε και δημοσιεύθηκε στο ΦΕΚ 677Δ/17.7.93.

Συν/νες Ο.Τ. Γ2108 και ον. (ΟΙΚ) (ΙΤΜΧ)

Α/Α	X	Y
T1	9020.224	622716.800
T2	9024.547	622752.096
T3	9047.582	622697.378
T4	9057.269	622652.172

Συν/νες Ο.Τ. Γ2108 και ον. (ΟΙΚ) (ΕΓΣΑ 87)

Α/Α	X	Y
T1	365711.223	4384938.683
T2	365801.678	4384983.333
T3	365826.105	4384935.446
T4	365735.660	4384890.135

Εμβαδόν οικοπέδου Γ2108 (ΟΙΚ)=7331.26 τ.μ.

Συνημμένα:
Φωτογ/λογημένο του τοπογραφικού διαγράμματος του Ο.Τ.
Η παρέδοση των οικοδομικών φορμών είναι ΕΝΔΕΙΚΤΙΚΗ.

Η ΑΡΜΟΔΙΑ ΥΠΑΛΛΗΛΟΣ
ΤΣΑΓΤΣΟΥ ΧΑΡΙΣΛΕΑ
ΑΓ'ΟΝ. ΤΟΠΟΓΡΑΦΟΣ ΜΗΧΑΝΙΚΟΣ
με Α' βαθμό

Η ΠΡΟΪΣΤΑΜΕΝΗ ΤΜΗΜΑΤΟΣ
ΠΟΛΕΟΔΟΜΙΚΟΥ ΣΧΕΔΙΑΣΜΟΥ
Δρ. ΜΑΡΙΑΣΤΑΚΗ ΜΑΡΙΑ
Π. Ε. Δ. Π. Α. ΠΕ
με Α βαθμό

ΑΝΤΙΓΡΑΦΟ - ΑΝΤΙΓΡΑΦΟ
Η ΠΡΟΪΣΤΑΜΕΝΗ ΤΜΗΜΑΤΟΣ
ΠΟΛΕΟΔΟΜΙΚΟΥ ΣΧΕΔΙΑΣΜΟΥ
ΔΡ. ΜΑΡΙΑΣΤΑΚΗ ΜΑΡΙΑ
Π. Ε. Δ. Π. Α. ΠΕ
ΤΕΛΙΚΟ ΑΝΤΙΓΡΑΦΟ

ΑΠΟΣΠΑΣΜΑ ΕΓΚΕΚΡΙΜΕΝΟΥ ΣΧΕΔΙΟΥ ΠΟΛΗΣ ΛΑΡΙΣΑΣ

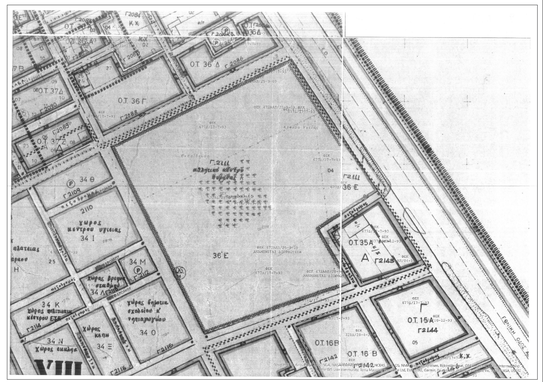

ΚΛΙΜΑΚΑ 1 : 1000

ΑΠΟΣΠΑΣΜΑ ΠΟΥ ΣΥΝΟΔΕΥΕΙ ΤΑ ΣΤΟΙΧΕΙΑ ΡΥΜΟΤΟΜΙΑΣ

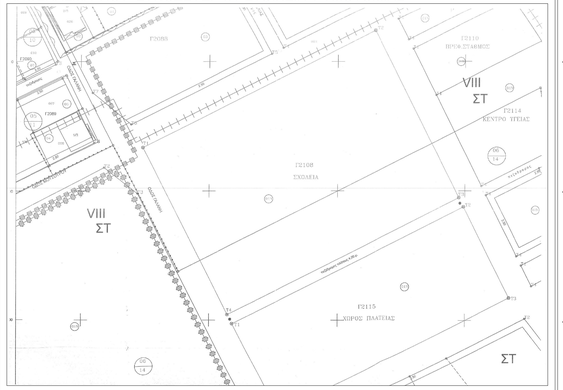

ΚΛΙΜΑΚΑ 1 : 500

ΔΗΜΟΣ ΛΑΡΙΣΑΙΩΝ
ΔΙΕΥΘΥΝΣΗ ΤΕΧΝΙΚΩΝ ΥΠΗΡΕΣΙΩΝ
ΤΜΗΜΑ ΚΤΙΡΙΑΚΩΝ ΕΡΓΩΝ ΚΑΙ ΑΝΑΠΛΑΣΕΩΝ

ΕΡΓΟ : ΤΟΠΟΓΡΑΦΙΚΟ ΔΙΑΓΡΑΜΜΑ
ΑΝΕΓΕΡΣΗ ΣΧΟΛΙΚΟΥ ΣΥΓΚΡΟΤΗΜΑΤΟΣ
ΕΙΔΙΚΗΣ ΑΓΩΓΗΣ
ΔΗΜΟΥ ΛΑΡΙΣΑΙΩΝ

ΤΟΠΟΓΡΑΦΙΚΟ ΔΙΑΓΡΑΜΜΑ — ΑΡΙΘΜΟΣ ΣΧΕΔΙΟΥ : T1

ΚΛΙΜΑΚΑ 1 / 500

Ο ΜΕΛΕΤΗΤΗΣ	ΒΑΣΙΛΕΙΟΣ ΔΑΛΛΑΣ ΤΟΠΟΓΡΑΦΟΣ ΜΗΧΑΝΙΚΟΣ	
Η ΑΝΑΛΗΨΟΤΡΙΑ ΠΡΟΪΣΤΑΜΕΝΗ	ΚΟΤΟΥΛΑ ΜΑΡΙΑ ΠΟΛΙΤΙΚΟΣ ΜΗΧΑΝΙΚΟΣ	
Ο ΑΝΑΛΗΨΟΤΗΣ ΔΙΕΥΘΥΝΤΗΣ ΤΕΧΝΙΚΩΝ ΥΠΗΡΕΣΙΩΝ	ΑΘΑΝΑΣΙΟΣ ΠΑΤΣΙΟΥΡΑΣ ΤΟΠΟΓΡΑΦΟΣ ΜΗΧΑΝΙΚΟΣ	

ΛΑΡΙΣΑ - ΙΟΥΝΙΟΣ 2023